



Città di Arese

Città Metropolitana di Milano

Settore Programmazione, Pianificazione, Verifica Strategica-SIT e Patrimonio Immobiliare

Identificazione Patrimonio Comunale Usucapione Amministrativo

Scala:

Data: Marzo 2016

Aggiornamenti:

Approvato con Delibera C.C. n.

Assessorato ai Lavori pubblici, Urbanistica, Edilizia privata e pubblica, Ambiente e Viabilità

Responsabile del Settore: SERGIO MILANI

Responsabile del procedimento: STEFANIA GRASSI

Comune di Arese

K:\SIT INTEGRATO\18_Progetti\Immobili proprietà\prima pg.mxd

Il Sindaco: Michela Palestra

Il Segretario Generale: Dott. Paolo Pepe

Allegato "B"

Città di Arese



PATRIMONIO COMUNALE USUCAPIONE AMMINISTRATIVA

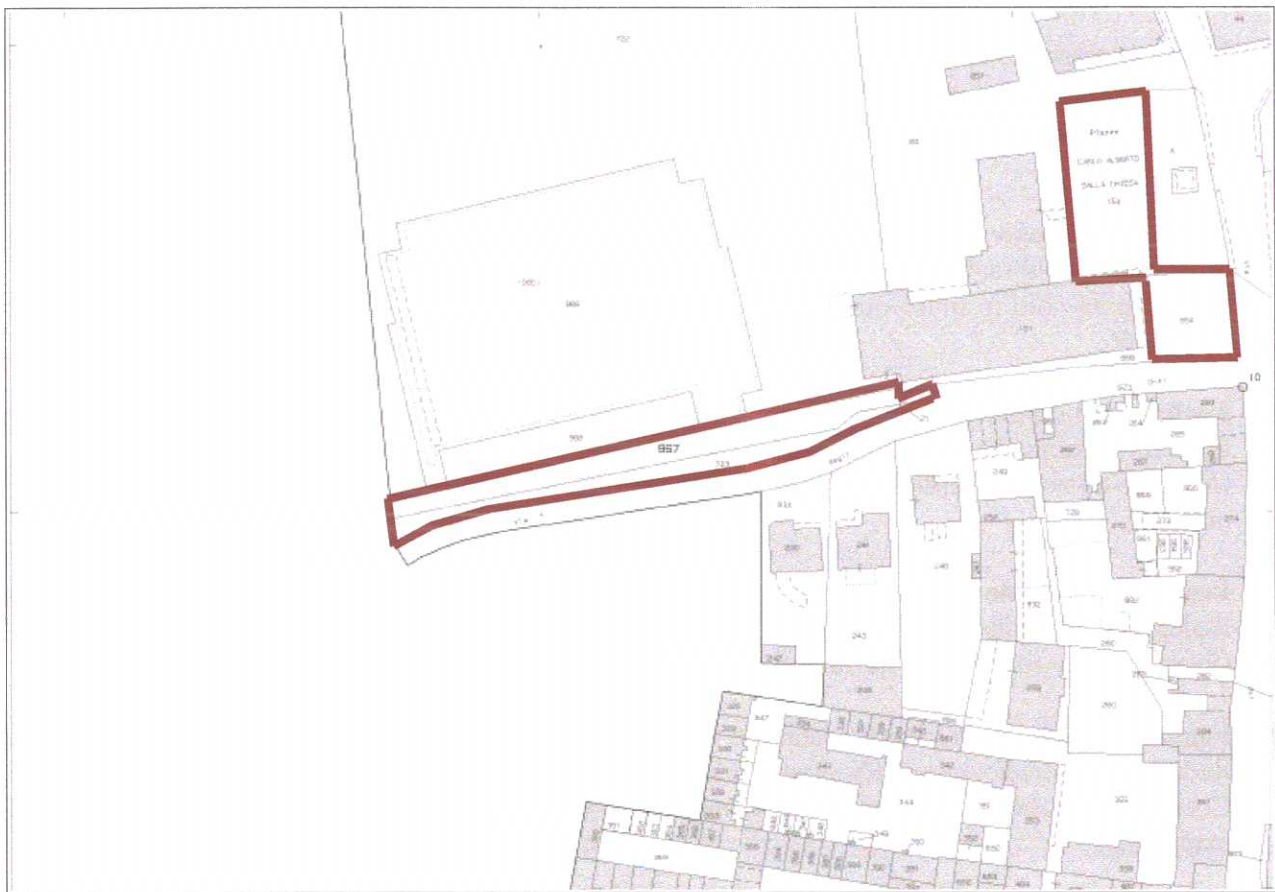
AREA N. 1

Dati Catastali:

- Situazione degli immobili (vedi visure allegate):
- 1. **Foglio 4 mappale 153** Partita catastale 848, Qualità: seminativo-Classe: 1, superficie: are 06 centiare 80, Reddito: dominicale: euro 4,39-agrario: euro 4,21;
Coerenze da nord in senso orario: fg. 4 mapp. 20, fg. 4 mapp. A, fg. 4 mapp. 854, fg. 4 mapp. 866, fg. 4 mapp. 151.
- 2. **Foglio 4 mappale 854** Partita catastale 1, Qualità-Classe: Ente Urbano, superficie: are 03 centiare 21, privo di dati reddituali;
Coerenze da nord in senso orario: fg. 4 mapp. 153, fg. 4 mapp. A, Via dei Caduti, Via degli Orti, fg. 4 mapp. 866.
- 3. **Foglio 4 mappale 21** Partita catastale 2192, Qualità: prato-Classe: U, superficie: are 00 centiare 10, Reddito: dominicale: euro 0,03-agrario: euro 0,03;
Coerenze da nord in senso orario: fg. 4 mapp. 151, fg. 4 mapp. 153, fg. 4 mapp. 854, Via degli Orti, fg. 4 mapp. X.
- 4. **Foglio 4 mappale 723** Partita catastale 848, Qualità: prato-Classe: U, superficie: are 03 centiare 60, Reddito: dominicale: euro 0,93-agrario: euro 0,93;
Coerenze da nord in senso orario: fg. 4 mapp. 967, fg. 4 mapp. 21, Via degli Orti.
- 5. **Foglio 4 mappale 967** Partita catastale -, Qualità: semin irrig-Classe: 1, superficie: are 04 centiare 75, Reddito: dominicale: euro 4,88-agrario: euro 3,93;
Coerenze da nord in senso orario: fg. 4 mapp. 968, fg. 4 mapp. 966, fg. 4 mapp. X, fg. 4 mapp. 21, fg. 4 mapp. 723.



- Estratto di mappa scala 1:2000





Estratto P.G.T.

1. Piano delle Regole (PdR)

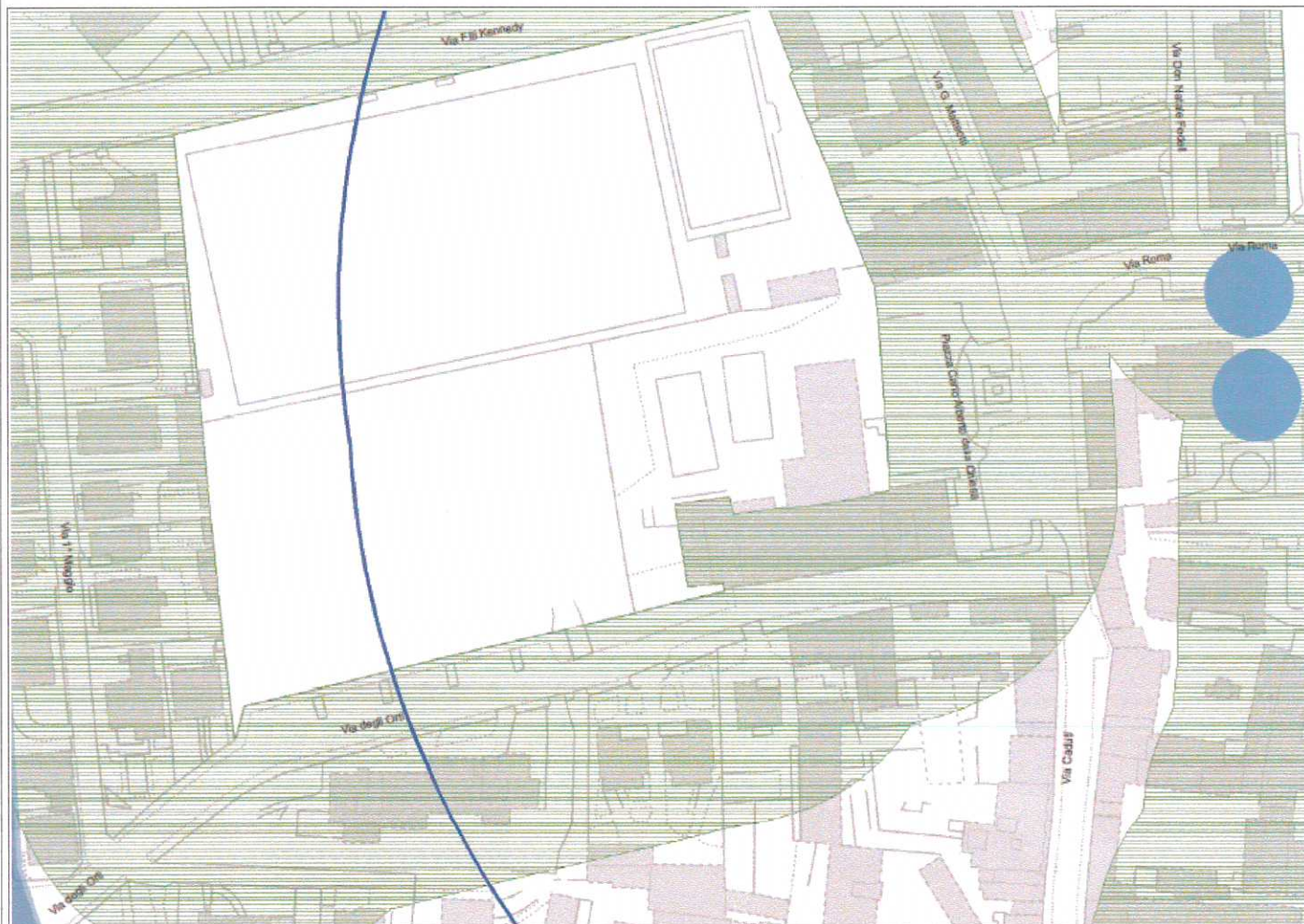
- Estratto Carta della disciplina delle aree del PdR scala 1:1000



Destinazione: *Zone a servizi pubblici "Sp"* – art. 26 delle Norme Tecniche di Attuazione (NTA) del Piano delle Regole (PdR) del Piano del Governo del Territorio (PGT).



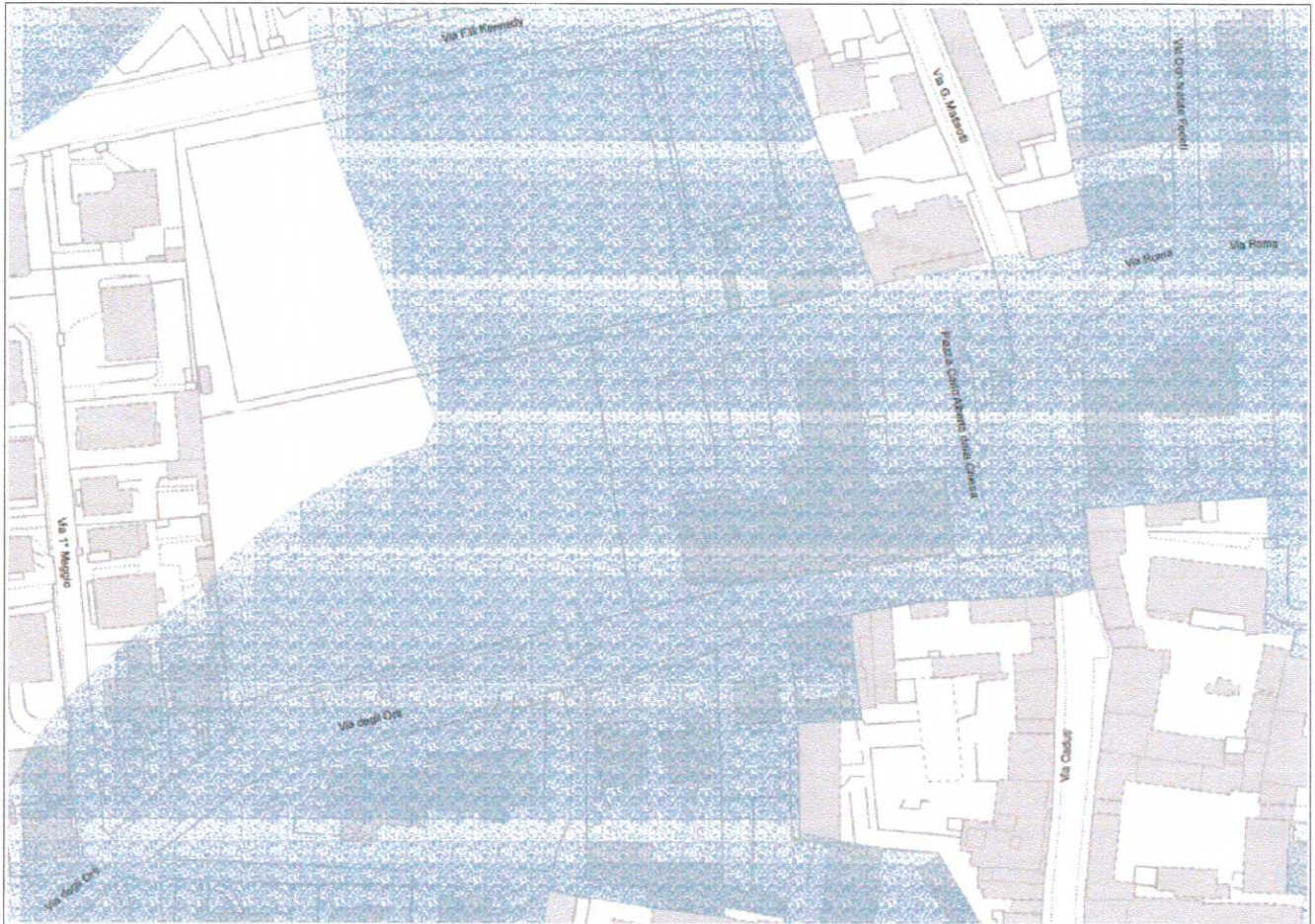
- Estratto Tavola dei vincoli del PdR scala 1:1000



Vincoli: i mappali sono attraversati dalle fasce di protezione dei siti sensibili "Fp", di cui all'art. 47 delle NTA del PdR e parte dei mappali 967 e 723 del fg. 4 e completamente gli altri mappali sono all'interno, della zona di rispetto dei pozzi idrici individuata con un raggio di 200 metri di raggio, ai sensi dell'art. 25 delle NTA del PdR del PGT.



- Estratto Vincolo paesaggistico del PdR scala 1:1000



Vincoli paesaggistici: i mappali sono attraversati dalle fasce di protezione di cui all'art. 55 delle NTA del PdR.



2. Piano dei Servizi (PdS)

- Estratto Servizi esistenti e previsti del PdS scala 1:1000



Definizione: il mappale 153 del fg. 4 è definito come Piazza esistente (Pae) e parte dei mappali 967 e 723 del fg. 4 sono definiti parcheggi esistenti (Pe)



Ortofoto





Foto





Descrizione del bene:

L'area è destinata ad attrezzature pubbliche e nello specifico in parte a piazza, denominata Carlo Alberto dalla Chiesa, parte a marciapiede, area esterna alla carreggiata e rialzata rispetto ad essa destinata ai pedoni, che dalla piazza porta al parcheggio pubblico di Via degli Orti e parte a parcheggi pubblici.

Una parte della piazza è l'area antistante l'accesso al cinema teatro di Arese nella quale è ubicata lungo il lato sud dell'area, verso Via degli Orti, una fontana a lama d'acqua ed una parte, antistante la recinzione dell'Oratorio, nella quale si trova il monumento ai Caduti.

Provenienza:

La disponibilità da parte del Comune di detti immobili è riscontrabile a far data dal 20.06.1979, nella documentazione relativa alla licenza edilizia n. 9 del 21.03.1975.

Si attesta quindi, che la suddetta area fa parte del patrimonio comunale da un periodo ultra ventennale.



Ufficio Provinciale di Milano - Territorio
Servizi Catastali

Data: 10/03/2016 - Ora: 10.02.44 Fine
Visura n.: T74483 Pag: 1


Visura per immobile


Situazione degli atti informatizzati al 10/03/2016

Dati della richiesta		Comune di ARESE (Codice: A389)						
Catasto Terreni		Provincia di MILANO						
		Foglio: 4 Particella: 153						
Immobile								
N.	DATI IDENTIFICATIVI		DATI CLASSAMENTO		DATI DERIVANTI DA			
	Foglio	Particella Sub	Perz	Qualità Classe		Superficie(m²) ha are ca	Deduz	Reddito
1	4	153	-	SEMINATIVO I	06 80		Agrario Euro 4,21 L. 8.500	
Notifica		var grafic col num 151 del fog 4		Partita	848	VARIAZIONE D'UFFICIO n. 34021.1/1988 in atti dal 16/05/1988 TM NUM 34021/88		
Annotazioni		INTESTATO						
N.	DATI ANAGRAFICI			CODICE FISCALE		DIRITTI E ONERI REALI		
1	CHIESA PARROCCHIALE DEI SS PIETRO E PAOLO DI ARESE					(1) Proprieta` per 1000/1000		

Visura telematica esente per fini istituzionali

* Codice Fiscale Validato in Anagrafe Tributaria





Ufficio Provinciale di Milano - Territorio
Servizi Catastali

Visura storica per immobile

Data: 10/03/2016 - Ora: 10.08.24

Segue

Visura n.: T78407 Pag: 1

Situazione degli atti informatizzati dall'impianto meccanografico al 10/03/2016

Dati della richiesta	Comune di ARESE (Codice: A389)
Catasto Terreni	Provincia di MILANO Foglio: 4 Particella: 854

Area di enti urbani e promiscui dal 16/05/1988

N.	DATI IDENTIFICATIVI				DATI CLASSAMENTO				DATI DERIVANTI DA
	Foglio	Particella	Sub	Porz	Qualità Classe	Superficie(m ²)	Deduz	Reddito	
I	4	854		-	ENTE URBANO	ha are ca 03 21		Dominicale Agrario	VARIAZIONE D'UFFICIO n. 34021.I/1988 in atti dal 16/05/1988 TM NUM 34021/88
Notifica	Partita I								
Annotazioni	comprende i num 855 856 del fog.4								

Nella variazione sono stati soppressi i seguenti immobili:


- foglio 4 particella 150 - foglio 4 particella 154 - foglio 4 particella 155 - foglio 4 particella 156 - foglio 4 particella 696 - foglio 4 particella 814 - foglio 4 particella 817 - foglio 4 particella 855 - foglio 4 particella 856
- Sono stati inoltre variati i seguenti immobili:
- foglio 4 particella 151 - foglio 4 particella 153 - foglio 4 particella 722

Area di enti urbani e promiscui dal 16/05/1988

N.	DATI IDENTIFICATIVI				DATI CLASSAMENTO				DATI DERIVANTI DA
	Foglio	Particella	Sub	Porz	Qualità Classe	Superficie(m ²)	Deduz	Reddito	
I	4	854		-	ENTE URBANO	ha are ca 01 20		Dominicale Agrario	FRAZIONAMENTO n. 34021.I/1988 in atti dal 16/05/1988 TM NUM 34021/88
Notifica	Partita I								

Sono stati inoltre variati i seguenti immobili:

- foglio 4 particella 155



Ufficio Provinciale di Milano - Territorio
Servizi Catastali

Visura storica per immobile

Data: 10/03/2016 - Ora: 10.08.24 Fine

Visura n.: T78407 Pag: 2

Situazione degli atti informatizzati dall'impianto meccanografico al 10/03/2016

Situazione dell'immobile che ha originato il precedente dal 30/04/1974

N.	DATI IDENTIFICATIVI			Porz	Qualità Classe	DATI CLASSAMENTO			DATI DERIVANTI DA		
	Foglio	Particella	Sub			Superficie(m²)	Deduz	Reddito			
I	4	155		-	ENTE URBANO	ha are ca 02 55		Dominicale Agrario	Tabella di variazione n. 3573 in atti dal 30/04/1974		
Notifica <table border="1" style="width: 100%; border-collapse: collapse;"> <tr> <td style="width: 10%;">Partita</td> <td style="text-align: center;">1</td> </tr> </table>										Partita	1
Partita	1										

Sono stati inoltre variati i seguenti immobili:

- foglio 4 particella 17 - foglio 4 particella 24 - foglio 4 particella 25 - foglio 4 particella 26 - foglio 4 particella 27 - foglio 4 particella 67 - foglio 4 particella 68 - foglio 4 particella 69 - foglio 4 particella 70 - foglio 4 particella 107 - foglio 4 particella 108 - foglio 4 particella 109 - foglio 4 particella 110 - foglio 4 particella 111 - foglio 4 particella 112 - foglio 4 particella 113 - foglio 4 particella 115 - foglio 4 particella 116 - foglio 4 particella 117 - foglio 4 particella 118 - foglio 4 particella 154 - foglio 4 particella 231 - foglio 4 particella 233 - foglio 4 particella 234 - foglio 4 particella 260 - foglio 4 particella 297 - foglio 4 particella 353 - foglio 4 particella 354 - foglio 4 particella 440 - foglio 4 particella 441 - foglio 4 particella 518 - foglio 4 particella 519 - foglio 4 particella 551 - foglio 4 particella 552 - foglio 4 particella 582 - foglio 4 particella 583 - foglio 4 particella 585 - foglio 4 particella 586 - foglio 4 particella 762


Area di enti urbani e promiscui dall'impianto meccanografico

N.	DATI IDENTIFICATIVI			Porz	Qualità Classe	DATI CLASSAMENTO			DATI DERIVANTI DA		
	Foglio	Particella	Sub			Superficie(m²)	Deduz	Reddito			
I	4	155		-	ENTE URBANO	ha are ca 02 75		Dominicale Agrario	Impianto meccanografico del 15/12/1962		
Notifica <table border="1" style="width: 100%; border-collapse: collapse;"> <tr> <td style="width: 10%;">Partita</td> <td style="text-align: center;">1</td> </tr> </table>										Partita	1
Partita	1										

Unità immobiliari n. 1

Visura telematica esente per fini istituzionali

* Codice Fiscale Validato in Anagrafe Tributaria



Ufficio Provinciale di Milano - Territorio
Servizi Catastali

Data: 14/03/2016 - Ora: 09.14.12

Segue

Visura n.: T21311 Pag: 1

Visura storica per immobile

Situazione degli atti informatizzati dall'impianto meccanografico al 14/03/2016

Dati della richiesta	Comune di ARESE (Codice: A389)
Catasto Terreni	Provincia di MILANO Foglio: 4 Particella: 21
INTESTATO	

1	PARROCCHIA SANTI PIETRO E PAOLO	93504900155*	(1) Proprieta` per 1000/1000
---	---------------------------------	--------------	------------------------------

Situazione dell'Immobile dal 17/10/1963


N.	DATI IDENTIFICATIVI				DATI CLASSAMENTO				DATI DERIVANTI DA	
	Foglio	Particella	Sub	Porz	Qualità Classe	Superficie(m²) ha are ca	Deduz	Reddito		
1	4	21	-	-	PRATO U	00 10		Dominicale Euro 0,03 L. 50	Agrario Euro 0,03 L. 50	FRAZIONAMENTO del 17/10/1963 n. 9070 in atti dal 14/11/1970
Notifica				Partita	2192					

Sono stati inoltre variati i seguenti immobili:
- foglio 4 particella 723

Situazione dell'Immobile dall'impianto meccanografico

N.	DATI IDENTIFICATIVI				DATI CLASSAMENTO				DATI DERIVANTI DA	
	Foglio	Particella	Sub	Porz	Qualità Classe	Superficie(m²) ha are ca	Deduz	Reddito		
1	4	21	-	-	PRATO U	03 70		Dominicale L. 1.850	Agrario L. 1.850	Impianto meccanografico del 15/12/1962
Notifica				Partita	848					

L'intestazione alla data della richiesta deriva dai seguenti atti:



Ufficio Provinciale di Milano - Territorio
Servizi Catastali

Data: 14/03/2016 - Ora: 09.14.12 Fine

Visura n.: T21311 Pag: 2

Visura storica per immobile

Situazione degli atti informatizzati dall'impianto meccanografico al 14/03/2016

Situazione degli intestati dal 29/08/1986

N.	DATI ANAGRAFICI	CODICE FISCALE	DIRITTI E ONERI REALI
1	PARROCCHIA SANTI PIETRO E PAOLO DATI DERIVANTI DA	93504900155	(1) Proprieta' per 1000/1000

Situazione degli intestati dal 25/06/1986

N.	DATI ANAGRAFICI	CODICE FISCALE	DIRITTI E ONERI REALI
1	ISTITUTO DIOCESANO PER IL SOSTENTAMENTO DEL CLERO DELLA DIOCESI DI MILANO DATI DERIVANTI DA	08096580157	DIRITTI E ONERI REALI fino al 29/08/1986

Situazione degli intestati dal 05/07/1978

N.	DATI ANAGRAFICI	CODICE FISCALE	DIRITTI E ONERI REALI
1	BENEFICIO PARROCCHIALE DEI SANTI PIETRO E PAOLO IN ARESE DATI DERIVANTI DA		DIRITTI E ONERI REALI fino al 25/06/1986


Situazione degli intestati dall'impianto meccanografico

N.	DATI ANAGRAFICI	CODICE FISCALE	DIRITTI E ONERI REALI
1	CHIESA PARROCCHIALE DEL SS PIETRO E PAOLO DI ARESE DATI DERIVANTI DA		DIRITTI E ONERI REALI fino al 05/07/1978

Unità immobiliari n. 1

Visura telematica esente per fini istituzionali

* Codice Fiscale Validato in Anagrafe Tributaria



Ufficio Provinciale di Milano - Territorio
Servizi Catastali

Data: 14/03/2016 - Ora: 09.15.50

Segue

Visura storica per immobile

Visura n.: T22183 Pag: 1

Situazione degli atti informatizzati dall'impianto meccanografico al 14/03/2016

Dati della richiesta		Comune di ARESE (Codice: A389)	
Catasto Terreni		Provincia di MILANO	
		Foglio: 4 Particella: 723	
INTESTATO			
I		PARROCCHIA SANTI PIETRO E PAOLO	93504900155*
			(1) Proprietà per 1000/1000

Situazione dell'Immobile dal 17/10/1963

N.	DATI IDENTIFICATIVI			DATI CLASSAMENTO				DATI DERIVANTI DA		
	Foglio	Particella	Sub	Porz	Qualità Classe	Superficie(m²) ha are ca	Deduz		Reddito	
1	4	723		-	PRATO U	03 60		Dominicale Euro 0,93 L. 1.800	Agrario Euro 0,93 L. 1.800	FRAZIONAMENTO del 17/10/1963 n. 9070 in atti dal 14/11/1970
Notifica				Partita		848				

Sono stati inoltre variati i seguenti immobili:

- foglio 4 particella 21


L'intestazione alla data della richiesta deriva dai seguenti atti:

Situazione degli intestati dal 29/08/1986

N.	DATI ANAGRAFICI		CODICE FISCALE	DIRITTI E ONERI REALI
	PARROCCHIA SANTI PIETRO E PAOLO	DECRETO (DISPOSIZIONI DELLE AUTORITA) del 29/08/1986 Voltura n. 9095.1/1990 in atti dal 24/11/1993 Repertorio n.: 232 Rogante: MINISTERO INTERNO		
1	PARROCCHIA SANTI PIETRO E PAOLO	DECRETO (DISPOSIZIONI DELLE AUTORITA) del 29/08/1986 Voltura n. 9095.1/1990 in atti dal 24/11/1993 Repertorio n.: 232 Rogante: MINISTERO INTERNO	93504900155	(1) Proprietà per 1000/1000

Situazione degli intestati dal 25/06/1986

N.	DATI ANAGRAFICI		CODICE FISCALE	DIRITTI E ONERI REALI
	ISTITUTO DIOCESANO PER IL SOSTENTAMENTO DEL CLERO DELLA DIOCESI DI MILANO	DECRETO (DISPOSIZIONI DELLE AUTORITA) del 25/06/1986 n. 8427.1/1989 in atti dal 06/05/1991 Rogante: MINISTERO INTERNO		
1	ISTITUTO DIOCESANO PER IL SOSTENTAMENTO DEL CLERO DELLA DIOCESI DI MILANO <td>DECRETO (DISPOSIZIONI DELLE AUTORITA) del 25/06/1986 n. 8427.1/1989 in atti dal 06/05/1991 Rogante: MINISTERO INTERNO <td>08096580157</td> <td>fino al 29/08/1986</td> </td>	DECRETO (DISPOSIZIONI DELLE AUTORITA) del 25/06/1986 n. 8427.1/1989 in atti dal 06/05/1991 Rogante: MINISTERO INTERNO <td>08096580157</td> <td>fino al 29/08/1986</td>	08096580157	fino al 29/08/1986



Ufficio Provinciale di Milano - Territorio
Servizi Catastali

Data: 14/03/2016 - Ora: 09.15.50

Segue

Visura storica per immobile

Visura n.: T22183 Pag: 2

Situazione degli atti informatizzati dall'impianto meccanografico al 14/03/2016

Situazione degli intestati dal 17/06/1968

N.	DATI ANAGRAFICI	CODICE FISCALE	DIRITTI E ONERI REALI
1	ANTONINI Camillo		(10) Oneri BENEFICIARIO fino al 25/06/1986
2	PARROCCHIA DI ARESE		(1) Proprieta` fino al 25/06/1986
DATI DERIVANTI DA DENUNZIA (NEI PASSAGGI PER CAUSA DI MORTE) del 17/06/1968 n. 11180 in atti dal 16/07/1980 Registrazione: UR Sede: RHO Volume: 28 n. 595 del 19/08/1968			

Situazione degli intestati dal 17/10/1963

N.	DATI ANAGRAFICI	CODICE FISCALE	DIRITTI E ONERI REALI
1	LAZZATI Giuseppe		(10) Oneri BENEFICIARIO fino al 17/06/1968
2	PARROCCHIA DI ARESE		(1) Proprieta` fino al 17/06/1968
DATI DERIVANTI DA ISTRUMENTO (ATTO PUBBLICO) del 17/10/1963 Voltura n. 9070 in atti dal 14/11/1970 Repertorio n.: 16721 Rogante: LOCATELLI C Sede: MILANO Registrazione: PU Sede: MILANO Volume: E n.: 1048 del 02/11/1963			

Situazione degli intestati dal 17/10/1963

N.	DATI ANAGRAFICI	CODICE FISCALE	DIRITTI E ONERI REALI
1	CHIESA PARROCCHIALE DEI SS PIETRO E PAOLO DI ARESE		fino al 17/10/1963
DATI DERIVANTI DA FRAZIONAMENTO del 17/10/1963 n. 9070 in atti dal 14/11/1970 Registrazione:			

Situazione dell'immobile che ha originato il precedente dall'impianto meccanografico

N.	DATI IDENTIFICATIVI			DATI CLASSAMENTO			DATI DERIVANTI DA			
	Foglio	Particella	Sub	Porz	Qualità Classe	Superficie(m²)		Deduz	Reddito	
1	4	21		-	PRATO U	03 70 ha are ca		Dominicale L. 1.850	Agrario L. 1.850	Impianto meccanografico del 15/12/1962
Notifica				Partita		848				

L'intestazione alla data della richiesta deriva dai seguenti atti:

N.	DATI ANAGRAFICI	CODICE FISCALE	DIRITTI E ONERI REALI
1	CHIESA PARROCCHIALE DEI SS PIETRO E PAOLO DI ARESE		fino al 05/07/1978
DATI DERIVANTI DA Impianto meccanografico del 15/12/1962			

Unità immobiliari n. 1



Ufficio Provinciale di Milano - Territorio
Servizi Catastali

Data: 14/03/2016 - Ora: 09.15.50

Visura n.: T22183 Pag: 3


Visura storica per immobile

Situazione degli atti informatizzati dall'impianto meccanografico al 14/03/2016

Visura telematica esente per fini istituzionali

* Codice Fiscale Validato in Anagrafe Tributaria

Fine



Ufficio Provinciale di Milano - Territorio
Servizi Catastali

Data: 14/03/2016 - Ora: 09.17.02

Visura storica per immobile

Visura n.: T22792 Pag. 1

Situazione degli atti informatizzati dall'impianto meccanografico al 14/03/2016

Dati della richiesta	Comune di ARESE (Codice: A389)
Catasto Terreni	Provincia di MILANO Foglio: 4 Particella: 967

INTESTATO

I	PARROCCHIA SANTI PIETRO E PAOLO	93504900155*	(1) Proprietà per 1000/1000
---	---------------------------------	--------------	-----------------------------

Situazione dell'Immobile dal 29/03/2006

N.	DATI IDENTIFICATIVI			DATI CLASSAMENTO				DATI DERIVANTI DA		
	Foglio	Particella	Sub	Porz	Qualità Classe	Superficie(m²) ha are ca	Deduz		Reddito	
I	4	967		-	SEMIN IRRIG I	04 75	IE113A	Dominicale Euro 4,88	Agrario Euro 3,93	FRAZIONAMENTO del 29/03/2006 n. 203374.1/2006 in atti dal 29/03/2006 (protocollo n. MI0203374)
Notifica				Partita						

Sono stati inoltre variati i seguenti immobili:

- foglio 4 particella 722 - foglio 4 particella 966 - foglio 4 particella 968

L'intestazione alla data della richiesta deriva dai seguenti atti:

Situazione degli intestati dal 29/03/2006

N.	DATI ANAGRAFICI	DATI ANAGRAFICI	CODICE FISCALE	DIRITTI E ONERI REALI
I	PARROCCHIA SANTI PIETRO E PAOLO		93504900155	(1) Proprietà per 1000/1000
DATI DERIVANTI DA		FRAZIONAMENTO del 29/03/2006 n. 203374.1/2006 in atti dal 29/03/2006 (protocollo n. MI0203374) Registrazione:		

Visura storica per immobile

Situazione degli atti informatizzati dall'impianto meccanografico al 14/03/2016

Situazione dell'immobile che ha originato il precedente dal 16/05/1988

N.	DATI IDENTIFICATIVI				DATI CLASSAMENTO				DATI DERIVANTI DA	
	Foglio	Particella	Sub	Porz	Qualità Classe	Superficie(m²) ha are ca	Deduz	Reddito		
1	4	722	-	SEMIN IRRIG	1	1 40 70	IE113A	Dominicale Euro 144,60 L. 279.993	Agrario Euro 116,26 L. 225.120	VARIAZIONE D'UFFICIO n. 34021.1/1988 in atti dal 16/05/1988 TM NUM 34021/88
Notifica Annotazioni var col num 151 del fog 4										

Nella variazione sono stati soppressi i seguenti immobili:

- foglio 4 particella 150 - foglio 4 particella 154 - foglio 4 particella 155 - foglio 4 particella 156 - foglio 4 particella 696 - foglio 4 particella 814 - foglio 4 particella 817 - foglio 4 particella 855 - foglio 4 particella 856
- Sono stati inoltre variati i seguenti immobili:
- foglio 4 particella 151 - foglio 4 particella 153 - foglio 4 particella 854

Situazione dell'Immobile dal 17/10/1963


N.	DATI IDENTIFICATIVI				DATI CLASSAMENTO				DATI DERIVANTI DA	
	Foglio	Particella	Sub	Porz	Qualità Classe	Superficie(m²) ha are ca	Deduz	Reddito		
1	4	722	-	SEMIN IRRIG	1	1 42 00	IE113A	Dominicale L. 282.580	Agrario L. 227.200	FRAZIONAMENTO del 17/10/1963 n. 9070 in atti dal 14/11/1970
Notifica Sono stati inoltre variati i seguenti immobili: - foglio 4 particella 20										

L'intestazione alla data della richiesta deriva dai seguenti atti:

Situazione degli intestati dal 29/08/1986

N.	DATI ANAGRAFICI				DATI DERIVANTI DA	DIRITTI E ONERI REALI
	Foglio	Particella	Sub	Porz		
1	PARROCCHIA SANTI PIETRO E PAOLO				DECRETO (DISPOSIZIONI DELLE AUTORITA') del 29/08/1986 Voltura n. 9095.1/1990 in atti dal 24/11/1993 Repertorio n.: 232 Rogante: MINISTERO INTERNO	DIRITTI E ONERI REALI (1) Proprieta' per 1000/1000
Situazione degli intestati dal 25/06/1986						

N.	DATI ANAGRAFICI				DATI DERIVANTI DA	DIRITTI E ONERI REALI
	Foglio	Particella	Sub	Porz		
1	ISTITUTO DIOCESANO PER IL SOSTENIMENTO DEL CLERO DELLA DIOCESI DI MILANO				DECRETO (DISPOSIZIONI DELLE AUTORITA') del 25/06/1986 n. 8427.1/1989 in atti dal 06/05/1991 Rogante: MINISTERO INTERNO	DIRITTI E ONERI REALI fino al 29/08/1986
Registrato:						



Ufficio Provinciale di Milano - Territorio
Servizi Catastali

Visura storica per immobile

Situazione degli atti informatizzati dall'impianto meccanografico al 14/03/2016

Data: 14/03/2016 - Ora: 09.17.02

Visura n.: T22792 Pag: 3

Segue

Situazione degli intestati dal 17/06/1968

N.	DATI ANAGRAFICI	CODICE FISCALE	DIRITTI E ONERI REALI
1	ANTONINI Camillo		(10) Oneri BENEFICIARIO fino al 25/06/1986
2	PARROCCHIA DI ARESE		(1) Proprietà fino al 25/06/1986
DATI DERIVANTI DA DENUNZIA (NEI PASSAGGI PER CAUSA DI MORTE) del 17/06/1968 n. 11180 in atti dal 16/07/1980 Registrazione: UR Sede: RHO Volume: 28 n. 595 del 19/08/1968			

Situazione degli intestati dal 17/10/1963

N.	DATI ANAGRAFICI	CODICE FISCALE	DIRITTI E ONERI REALI
1	LAZZATI Giuseppe		(10) Oneri BENEFICIARIO fino al 17/06/1968
2	PARROCCHIA DI ARESE		(1) Proprietà fino al 17/06/1968
DATI DERIVANTI DA ISTRUMENTO (ATTO PUBBLICO) del 17/10/1963 Voltura n. 9070 in atti dal 14/11/1970 Repertorio n.: 16721 Rogante: LOCATELLI C Sede: MILANO Registrazione: PU Sede: MILANO Volume: E n.: 1048 del 02/11/1963			

Situazione degli intestati dal 17/10/1963

N.	DATI ANAGRAFICI	CODICE FISCALE	DIRITTI E ONERI REALI
1	CHIESA PARROCCHIALE DEI SS PIETRO E PAOLO DI ARESE		(1) Proprietà fino al 17/10/1963
DATI DERIVANTI DA FRAZIONAMENTO del 17/10/1963 n. 9070 in atti dal 14/11/1970 Registrazione:			


Situazione dell'immobile che ha originato il precedente dall'impianto meccanografico

N.	DATI IDENTIFICATIVI				DATI CLASSAMENTO				DATI DERIVANTI DA	
	Foglio	Particella	Sub	Porz	Qualità Classe	Superficie(m²)	Deduz	Reddito		
1	4	20	-	SEMIN IRRIG 1	1	85 60	IE113A	Dominicale L. 369.344	Agrario L. 296.960	Impianto meccanografico del 15/12/1962
Notifica				Partita	848					

L'intestazione alla data della richiesta deriva dai seguenti atti:

N.	DATI ANAGRAFICI	CODICE FISCALE	DIRITTI E ONERI REALI
1	CHIESA PARROCCHIALE DEI SS PIETRO E PAOLO DI ARESE		fino al 16/05/1988
DATI DERIVANTI DA Impianto meccanografico del 15/12/1962			

Unità immobiliari n. 1



Ufficio Provinciale di Milano - Territorio
Servizi Catastali

Visura storica per immobile

Situazione degli atti informatizzati dall'impianto meccanografico al 14/03/2016

Data: 14/03/2016 - Ora: 09.17.02 Fine

Visura n.: T22792 Pag: 4

Visura telematica esente per fini istituzionali

* Codice Fiscale Validato in Anagrafe Tributaria



AREA N. 2

Dati Catastali:

- Situazione degli immobili (vedi visure in allegato):
- Foglio 4 mappale 787** Partita catastale 1, Qualità-Classe: Ente Urbano, superficie: are 09 centiare 80, privo di dati reddituali;
Coerenze da nord in senso orario: Viale Monte Resegone, fg. 3 mapp. 411, fg. 4 mapp. 794, fg. 4 mapp. 782, fg. 4 mapp. 792, Via Col di Lana, fg. 4 mapp. 791.
 - Foglio 4 mappale 846 sub. 3** Viale Resegone n. 6 piano: T, Categoria: C/4, Classe: U, Consistenza: 167 mq, Superficie Catastale: totale 188 mq, Rendita: Euro 379,49;
Coerenze da nord in senso orario: fg. 4 mapp. 787, fg. 3 mapp. 411, fg. 4 mapp. 794.
 - Foglio 4 mappale 846 sub. 4** Viale Resegone n. 6 piano: 1, Categoria: C/4, Classe: U, Consistenza: 31 mq, Superficie Catastale: totale 37 mq, Rendita: Euro 70,44;
Coerenze da nord in senso orario: fg. 4 mapp. 787, fg. 3 mapp. 411, fg. 4 mapp. 794.

- Estratto di mappa scala 1:2000





Estratto P.G.T.

1. Piano delle Regole (PdR)

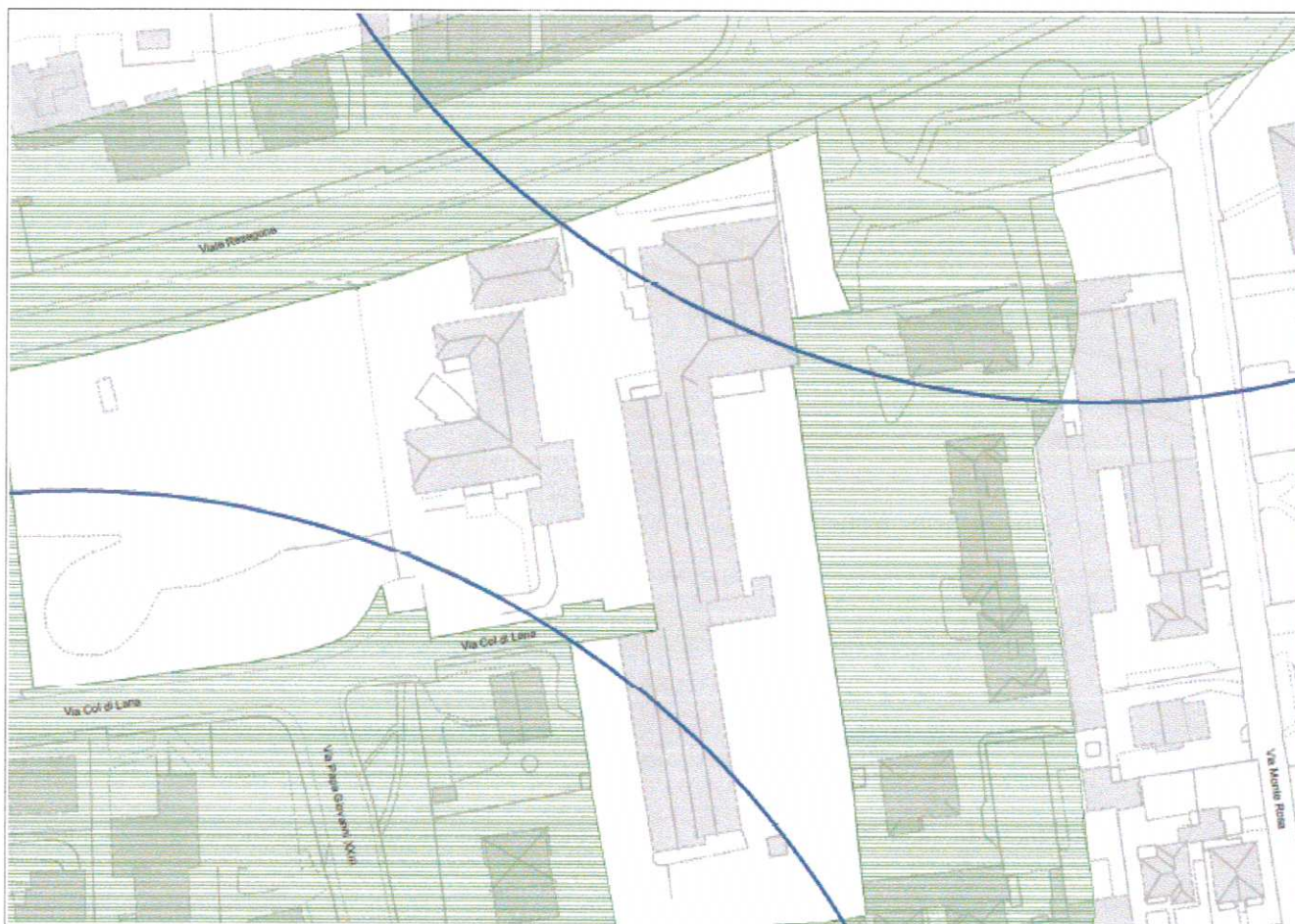
- Estratto Carta della disciplina delle aree del PdR scala 1:1000



Destinazione: *Zone a servizi pubblici "Sp"* – art. 26 delle Norme Tecniche di Attuazione (NTA) del Piano delle Regole (PdR) del Piano del Governo del Territorio (PGT).



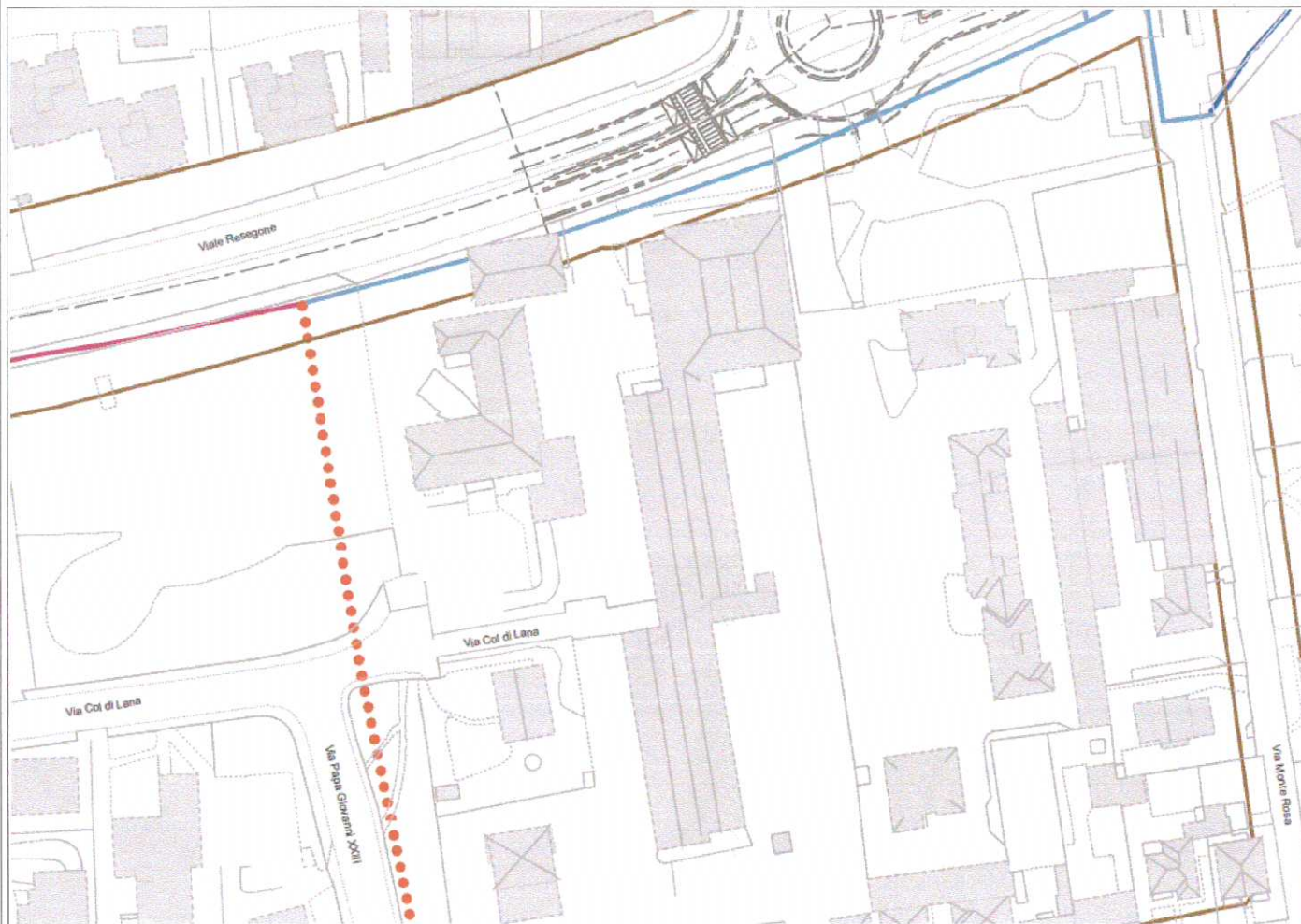
- Estratto Tavola dei vincoli del PdR scala 1:1000



Vincoli: completamente il mappale 846 ed in parte il mappale 787 del fg. 4 sono all'interno della zona di rispetto dei pozzi idrici individuata con un raggio di 200 metri di raggio, ai sensi dell'art. 25 delle NTA del PdR del PGT.



- Estratto Viabilità e zone di rispetto stradale del PdR scala 1:1000



Il mappale 787 è attraversato dalle linee di arretramento stradale di cui all'art. 22, c. 2, lett. d) delle NTA del PdR del PGT ed art. 17, c. 3, lett. d) delle NA del PdS.



2. Piano dei Servizi (PdS)

- Estratto Atlante dei servizi del PdS scala 1:1000



L'area è inserita nelle Attrezzature pubbliche e di uso e interesse pubblico o generale esistenti, nello specifico servizi per l'istruzione Si12 - Scuole Secondaria di Primo Grado "Silvio Pellico" e Palestra comunale



Ortofoto





Foto






Descrizione del bene:

Le aree sono state in parte edificate e rientrano nella struttura ora destinata a palestra scolastica e sede di associazione, ed in parte sono ricomprese tra le aree pertinenziali di detto edificio, della scuola primaria "G. Pascoli", della scuola secondaria di primo grado "Silvio Pellico".

Provenienza:

L'utilizzo di tali aree è da tempo immemore e comunque si ritiene di assumere la data del 04.01.1983, che corrisponde alla domanda per ottenere la licenza di abitabilità dell'immobile scolastico e della palestra, realizzati a seguito di concessione di edificare n. 3 del 18.03.1981 (PE 14/80)

Si attesta quindi, che la suddetta area fa parte del patrimonio comunale da un periodo ultra ventennale.



Ufficio Provinciale di Milano - Territorio
Servizi Catastali

Data: 15/03/2016 - Ora: 11.01.32

Segue

Visura n.: T117545 Pag: 1

Visura storica per immobile

Situazione degli atti informatizzati dall'impianto meccanografico al 15/03/2016

Dati della richiesta	Comune di ARESE (Codice: A389)	
Catasto Terreni	Provincia di MILANO	
	Foglio: 4 Particella: 787	

Area di enti urbani e promiscui dal 04/12/1998

N.	DATI IDENTIFICATIVI			DATI CLASSAMENTO				DATI DERIVANTI DA
	Foglio	Particella	Sub	Porz	Qualità Classe	Superficie(m²)	Deduz	
1	4	787		-	ENTE URBANO	ha are ca 09 80		Dominicale Agrario
Notifica						Partita	1	VARIAZIONE D'UFFICIO n. 79452.1/1987 in atti dal 04/12/1998 TM N.79452/87

Nella variazione sono stati soppressi i seguenti immobili:

- foglio 4 particella 795

Sono stati inoltre variati i seguenti immobili:


- foglio 4 particella 782 - foglio 4 particella 794 - foglio 4 particella 846

Situazione dell'Immobile dal 30/04/1974

N.	DATI IDENTIFICATIVI			DATI CLASSAMENTO				DATI DERIVANTI DA
	Foglio	Particella	Sub	Porz	Qualità Classe	Superficie(m²)	Deduz	
1	4	787		-	FU D ACCERT	ha are ca 12 00		Dominicale Agrario
Notifica						Partita	1039	Tabella di variazione n. 5073 in atti dal 30/04/1974

Sono stati inoltre variati i seguenti immobili:

- foglio 4 particella 795



Ufficio Provinciale di Milano - Territorio
Servizi Catastali

Visura storica per immobile

Data: 15/03/2016 - Ora: 11.01.32

Segue

Visura n.: T117545 Pag: 2

Situazione degli atti informatizzati dall'impianto meccanografico al 15/03/2016

Situazione dell'Immobile dal 30/04/1974

N.	DATI IDENTIFICATIVI			DATI CLASSAMENTO			DATI DERIVANTI DA
	Foglio	Particella	Sub Porz	Qualità Classe	Superficie(m²) ha are ca	Deduz	
1	4	787	-	FU D ACCERT	18 70		Agrario
Notifica				Partita	1039	Tabella di variazione n. 4973 in atti dal 30/04/1974	

Situazione dell'Immobile dal 30/04/1974

N.	DATI IDENTIFICATIVI			DATI CLASSAMENTO			DATI DERIVANTI DA
	Foglio	Particella	Sub Porz	Qualità Classe	Superficie(m²) ha are ca	Deduz	
1	4	787	-	FU D ACCERT	21 00		Agrario
Notifica				Partita	1039	Tabella di variazione n. 4973 in atti dal 30/04/1974	

Sono stati inoltre variati i seguenti immobili:

- foglio 3 particella 195

L'intestazione alla data della richiesta deriva dai seguenti atti:

Situazione degli intestati dal 25/06/1986

N.	DATI ANAGRAFICI	CODICE FISCALE	DIRITTI E ONERI REALI
1	ISTITUTO DIOCESANO PER IL SOSTENTAMENTO DEL CLERO DELLA DIOCESI DI MILANO	08096580157	
DATI DERIVANTI DA		DECRETO (DISPOSIZIONI DELLE AUTORITA') del 25/06/1986 n. 8427.1/1989 in atti dal 06/05/1991 Rogante: MINISTERO INTERNO Registrazione: fino al 04/12/1998	

Situazione degli intestati dal 17/06/1968

N.	DATI ANAGRAFICI	CODICE FISCALE	DIRITTI E ONERI REALI
1	ANTONINI Camillo		
DATI DERIVANTI DA		DENUNZIA (NEI PASSAGGI PER CAUSA DI MORTE) del 17/06/1968 n. 11180 in atti dal 16/07/1980 Registrazione: UR Sede: RHO Volume: 28 n. 595 del 19/08/1968	

Situazione degli intestati dal 30/04/1974

N.	DATI ANAGRAFICI	CODICE FISCALE	DIRITTI E ONERI REALI
1	PAROCCHIA DI ARESE		
2	LAZZATI Giuseppe		(1) Proprietà fino al 25/06/1986
DATI DERIVANTI DA		Variazione in atti dal 30/04/1974 (10) Oneri BENEFICIARIO fino al 17/06/1968	



Ufficio Provinciale di Milano - Territorio
Servizi Catastali

Data: 15/03/2016 - Ora: 11.01.32

Segue

Visura storica per immobile

Visura n.: T117545 Pag: 3

Situazione degli atti informatizzati dall'impianto meccanografico al 15/03/2016

Situazione dell'immobile che ha originato il precedente dal 30/04/1974

N.	DATI IDENTIFICATIVI				DATI CLASSAMENTO				DATI DERIVANTI DA
	Foglio	Particella	Sub	Porz	Qualità Classe	Superficie(m²) ha are ca	Deduz	Reddito	
1	3	195	-	-	FUDACCERT	21 00		Dominicale Agrario	Tabella di variazione n. 4973 in atti dal 30/04/1974
Notifica		Partita		1039					

Sono stati inoltre variati i seguenti immobili:

- foglio 3 particella 56 - foglio 3 particella 194

Situazione dell'Immobile dal 18/10/1963

N.	DATI IDENTIFICATIVI				DATI CLASSAMENTO				DATI DERIVANTI DA
	Foglio	Particella	Sub	Porz	Qualità Classe	Superficie(m²) ha are ca	Deduz	Reddito	
1	3	195	-	-	SEMIN IRRIG 1	07 00	IE111A	Dominicale Agrario L. 11.200	FRAZIONAMENTO del 18/10/1963 n. 1265 in atti dal 13/06/1966
Notifica		Partita		1039					

Sono stati inoltre variati i seguenti immobili:

- foglio 3 particella 56 - foglio 3 particella 194 - foglio 3 particella 196 - foglio 3 particella 197 - foglio 3 particella 198


L' intestazione alla data della richiesta deriva dai seguenti atti:

Situazione degli intestati dal 18/10/1963

N.	DATI ANAGRAFICI				CODICE FISCALE	DIRITTI E ONERI REALI
	Foglio	Particella	Sub	Porz		
1	LAZZATI Giuseppe					(10) Oneri BENEFICIARIO fino al 30/04/1974
2	PARROCCHIA DI ARESE					(1) Proprieta' fino al 30/04/1974
DATI DERIVANTI DA		FRAZIONAMENTO del 18/10/1963 n. 1265 in atti dal 13/06/1966		Registrazione:		

Situazione dell'immobile che ha originato il precedente dall'impianto meccanografico

N.	DATI IDENTIFICATIVI				DATI CLASSAMENTO				DATI DERIVANTI DA
	Foglio	Particella	Sub	Porz	Qualità Classe	Superficie(m²) ha are ca	Deduz	Reddito	
1	3	56	-	-	SEMIN IRRIG 1	3 28 50	IE111A	Dominicale Agrario L. 584.730	Impianto meccanografico del 15/12/1962



Ufficio Provinciale di Milano - Territorio
Servizi Catastali

Data: 15/03/2016 - Ora: 11.01.32 Fine

Visura n.: T117545 Pag: 4

Visura storica per immobile

Situazione degli atti informatizzati dall'impianto meccanografico al 15/03/2016

Notifica	Parfita
----------	---------

L'intestazione alla data della richiesta deriva dai seguenti atti:

Situazione degli intestati relativa ad atto del 13/07/1960 (antecedente all'impianto meccanografico)

N.	DATI ANAGRAFICI	DENUNZIA (NEI PASSAGGI PER CAUSA DI MORTE) del 13/07/1960 n. 364 in atti dal 20/12/1965 Registrazione: UR Sede: RHO Volume: 20 n. 17 del 29/07/1960	CODICE FISCALE	DIRITTI E ONERI REALI
1	LAZZATI Giuseppe DATI DERIVANTI DA			(10) Oneri BENEFICIARIO fino al 17/06/1968


Situazione degli intestati dall'impianto meccanografico

N.	DATI ANAGRAFICI	CODICE FISCALE	DIRITTI E ONERI REALI
1	PARROCCHIA DI ARESE		(1) Proprietà fino al 17/06/1968
2	FEDELI Natale;FU GAETANO SACERDOTE nato a ARESE il 19/12/1880 DATI DERIVANTI DA		(10) Oneri BENEFICIARIO fino al 13/07/1960

Unità immobiliari n. 1

Visura telematica esente per fini istituzionali

* Codice Fiscale Validato in Anagrafe Tributaria



Ufficio Provinciale di Milano - Territorio
Servizi Catastali

Visura storica per immobile

Data: 15/03/2016 - Ora: 11.04.54 Segue

Visura n.: T119832 Pag: 1

Situazione degli atti informatizzati dall'impianto meccanografico al 15/03/2016

Dati della richiesta	Comune di ARESE (Codice: A389)
Catasto Fabbricati	Provincia di MILANO Foglio: 4 Particella: 846 Sub.: 3

INTESTATI

1	ANTONINI CAMILLO.									
2	COMUNE DI ARESE con sede in ARESE									
3	PARROCCHIA SS.PIETRO E PAOLO con sede in ARESE								03366130155*	CIASCUNO PER I PROPRI DIRITTI CIASCUNO PER I PROPRI DIRITTI CIASCUNO PER I PROPRI DIRITTI

Unità immobiliare dal 09/11/2015

N.	DATI IDENTIFICATIVI				DATI DI CLASSAMENTO				DATI DERIVANTI DA			
	Sezione Urbana	Foglio	Particella	Sub	Zona Cens.	Micro Zona	Categoria	Classe		Consistenza	Superficie Catastale	Rendita
1		4	846	3			C/4	U	167 m ²	Totale: 188 m ²	Euro 379,49	Variazione del 09/11/2015 - Inserimento in visura dei dati di superficie.
Indirizzo												
Annotazioni												
VIALE RESEGONE n. 6 piano: T; classamento e rendita non rettificati entro dodici mesi dalla data di iscrizione in atti della dichiarazione (D.M. 701/94)												

Mappali Terreni Correlati

Codice Comune A389 - Sezione - Foglio 4 - Particella 846

Situazione dell'unità immobiliare dal 01/03/2012

N.	DATI IDENTIFICATIVI				DATI DI CLASSAMENTO				DATI DERIVANTI DA			
	Sezione Urbana	Foglio	Particella	Sub	Zona Cens.	Micro Zona	Categoria	Classe		Consistenza	Superficie Catastale	Rendita
1		4	846	3			C/4	U	167 m ²		Euro 379,49	VARIAZIONE NEL CLASSAMENTO del 01/03/2012 n. 16576.1/2012 in atti dal 01/03/2012 (protocollo n. M10139597) VARIAZIONE DI CLASSAMENTO
Indirizzo												
Annotazioni												
VIALE RESEGONE n. 6 piano: T; classamento e rendita non rettificati entro dodici mesi dalla data di iscrizione in atti della dichiarazione (D.M. 701/94)												



Ufficio Provinciale di Milano - Territorio
Servizi Catastali

Data: 15/03/2016 - Ora: 11.04.55 Segue

Visura n.: T119832 Pag: 2

Visura storica per immobile

Situazione degli atti informatizzati dall'impianto meccanografico al 15/03/2016

Situazione dell'unità immobiliare dal 31/08/2011

N.	DATI IDENTIFICATIVI				DATI DI CLASSAMENTO				DATI DERIVANTI DA			
	Sezione Urbana	Foglio	Particella	Sub	Zona Cens.	Micro Zona	Categoria	Classe		Consistenza	Superficie Catastale	Rendita
1		4	846	3			C/4	U	167 m ²		Euro 379,49	VARIAZIONE TOPONOMASTICA del 31/08/2011 n. 419333.1/2011 in atti dal 31/08/2011 (protocollo n. MI0985376) VARIAZIONE DI TOPONOMASTICA RICHIESTA DAL COMUNE
Indirizzo: VIALE RESEGONE n. 6 piano: T;												
Annotazioni: classamento e rendita proposti (D.M. 701/94)												

Situazione dell'unità immobiliare dal 01/03/2011

N.	DATI IDENTIFICATIVI				DATI DI CLASSAMENTO				DATI DERIVANTI DA			
	Sezione Urbana	Foglio	Particella	Sub	Zona Cens.	Micro Zona	Categoria	Classe		Consistenza	Superficie Catastale	Rendita
1		4	846	3			C/4	U	167 m ²		Euro 379,49	VARIAZIONE del 01/03/2011 n. 13830.1/2011 in atti dal 01/03/2011 (protocollo n. MI0167246) DIVISIONE- FUSIONE- DIVERSA DISTRIBUZIONE DEGLI SPAZI INTERNI
Indirizzo: VIALE MONTE RESEGONE n. 6 piano: T;												
Annotazioni: classamento e rendita proposti (D.M. 701/94)												


Situazione degli intestati dal 01/03/2011

N.	DATI ANAGRAFICI	CODICE FISCALE	DIRITTI E ONERI REALI
1	ANTONINI CAMILLO.		CIASCUNO PER I PROPRI DIRITTI
2	COMUNE DI ARESE con sede in ARESE	03366130155	CIASCUNO PER I PROPRI DIRITTI
3	PARROCCHIA SS.PIETRO E PAOLO con sede in ARESE		CIASCUNO PER I PROPRI DIRITTI
DATI DERIVANTI DA			
VARIAZIONE del 01/03/2011 n. 13830.1/2011 in atti dal 01/03/2011 (protocollo n. MI0167246) Registrazione: DIVISIONE- FUSIONE- DIVERSA DISTRIBUZIONE DEGLI SPAZI INTERNI			

Per ulteriori variazioni richiedere le visure storiche dei seguenti immobili soppressi, originari del precedente:

- foglio 4 particella 846 subalerno 1
- foglio 4 particella 846 subalerno 2

Unità immobiliari n. 1



Ufficio Provinciale di Milano - Territorio
Servizi Catastali

Visura storica per immobile


Situazione degli atti informatizzati dall'impianto meccanografico al 15/03/2016

Data: 15/03/2016 - Ora: 11.04.55 Fine

Visura n.: T119832 Pag: 3

Visura telematica esente per fini istituzionali

* Codice Fiscale Validato in Anagrafe Tributaria



Ufficio Provinciale di Milano - Territorio
Servizi Catastali

Visura storica per immobile

Data: 15/03/2016 - Ora: 11.06.58

Segue

Visura n.: T121158 Pag: 1

Situazione degli atti informatizzati dall'impianto meccanografico al 15/03/2016

Dati della richiesta	Comune di ARESE (Codice: A389)
Catasto Fabbricati	Provincia di MILANO Foglio: 4 Particella: 846 Sub.: 4

INTESTATI

1	ANTONINI CAMILLO	03366130155*	CIASCUNO PER I PROPRI DIRITTI
2	COMUNE DI ARESE con sede in ARESE		CIASCUNO PER I PROPRI DIRITTI
3	PARROCCHIA SS.PIETRO E PAOLO con sede in ARESE		CIASCUNO PER I PROPRI DIRITTI

Unità immobiliare dal 09/11/2015


N.	DATI IDENTIFICATIVI				DATI DI CLASSAMENTO				DATI DERIVANTI DA			
	Sezione Urbana	Foglio	Particella	Sub	Zona Cens.	Micro Zona	Categoria	Classe		Consistenza	Superficie Catastale	Rendita
1		4	846	4			C/4	U	31 m ²	Totale: 37 m ²	Euro 70,44	Variazione del 09/11/2015 - Inserimento in visura dei dati di superficie.
Indirizzo VIALE RESEGONE n. 6 piano: 1;												
Annotazioni classamento e rendita non rettificati entro dodici mesi dalla data di iscrizione in atti della dichiarazione (D.M. 701/94)												

Mappali Terreni Correlati

Codice Comune A389 - Sezione - Foglio 4 - Particella 846

Situazione dell'unità immobiliare dal 01/03/2012

N.	DATI IDENTIFICATIVI				DATI DI CLASSAMENTO				DATI DERIVANTI DA			
	Sezione Urbana	Foglio	Particella	Sub	Zona Cens.	Micro Zona	Categoria	Classe		Consistenza	Superficie Catastale	Rendita
1		4	846	4			C/4	U	31 m ²		Euro 70,44	VARIAZIONE NEL CLASSAMENTO del 01/03/2012 n. 16576.1/2012 in atti dal 01/03/2012 (protocollo n. MI0139597) VARIAZIONE DI CLASSAMENTO
Indirizzo VIALE RESEGONE n. 6 piano: 1;												
Annotazioni classamento e rendita non rettificati entro dodici mesi dalla data di iscrizione in atti della dichiarazione (D.M. 701/94)												



Ufficio Provinciale di Milano - Territorio
Servizi Catastali

Data: 15/03/2016 - Ora: 11.06.58 Segue
Visura n.: T121158 Pag: 2

Visura storica per immobile

Situazione degli atti informatizzati dall'impianto meccanografico al 15/03/2016

Situazione dell'unità immobiliare dal 31/08/2011

N.	DATI IDENTIFICATIVI				DATI DI CLASSAMENTO				DATI DERIVANTI DA			
	Sezione Urbana	Foglio	Particella	Sub	Zona Cens.	Micro Zona	Categoria	Classe		Consistenza	Superficie Catastale	Rendita
1		4	846	4			C/4	U	31 m ²		Euro 70,44	VARIAZIONE TOPONOMASTICA del 31/08/2011 n. 419334.1/2011 in atti dal 31/08/2011 (protocollo n. MI0985377) VARIAZIONE DI TOPONOMASTICA RICHIESTA DAL COMUNE
Indirizzo: VIALE RESEGONE n. 6 piano: 1;												
Annotazioni: classamento e rendita proposti (D.M. 701/94)												

Situazione dell'unità immobiliare dal 01/03/2011

N.	DATI IDENTIFICATIVI				DATI DI CLASSAMENTO				DATI DERIVANTI DA			
	Sezione Urbana	Foglio	Particella	Sub	Zona Cens.	Micro Zona	Categoria	Classe		Consistenza	Superficie Catastale	Rendita
1		4	846	4			C/4	U	31 m ²		Euro 70,44	VARIAZIONE del 01/03/2011 n. 13830.1/2011 in atti dal 01/03/2011 (protocollo n. MI0167246) DIVISIONE- FUSIONE- DIVERSA DISTRIBUZIONE DEGLI SPAZI INTERNI
Indirizzo: VIALE MONTE RESEGONE n. 6 piano: 1;												
Annotazioni: classamento e rendita proposti (D.M. 701/94)												

Situazione degli intestati dal 01/03/2011

N.	DATI ANAGRAFICI		CODICE FISCALE	DIRITTI E ONERI REALI
	ANTONINI CAMILLO.	PAAROCCHIA SS.PIETRO E PAOLO con sede in ARESE		
1	ANTONINI CAMILLO.			DIRITTI E ONERI REALI
2	PAAROCCHIA SS.PIETRO E PAOLO con sede in ARESE			CIASCUNO PER I PROPRI DIRITTI
3	COMUNE DI ARESE con sede in ARESE			CIASCUNO PER I PROPRI DIRITTI
DATI DERIVANTI DA				
VARIAZIONE del 01/03/2011 n. 13830.1/2011 in atti dal 01/03/2011 (protocollo n. MI0167246) Registrazione: DIVISIONE- FUSIONE- DIVERSA DISTRIBUZIONE DEGLI SPAZI INTERNI				
				033666130155

Per ulteriori variazioni richiedere le visure storiche dei seguenti immobili soppressi, originari del precedente:

- foglio 4 particella 846 subaltemo 1
- foglio 4 particella 846 subaltemo 2

Unità immobiliari n. 1



Ufficio Provinciale di Milano - Territorio
Servizi Catastali

Data: 15/03/2016 - Ora: 11.06.59 Fine

Visura n.: T121158 Pag: 3

Visura storica per immobile

Situazione degli atti informatizzati dall'impianto meccanografico al 15/03/2016

Visura telematica esente per fini istituzionali

* Codice Fiscale Validato in Anagrafe Tributaria



AREA N. 3

Dati Catastali:

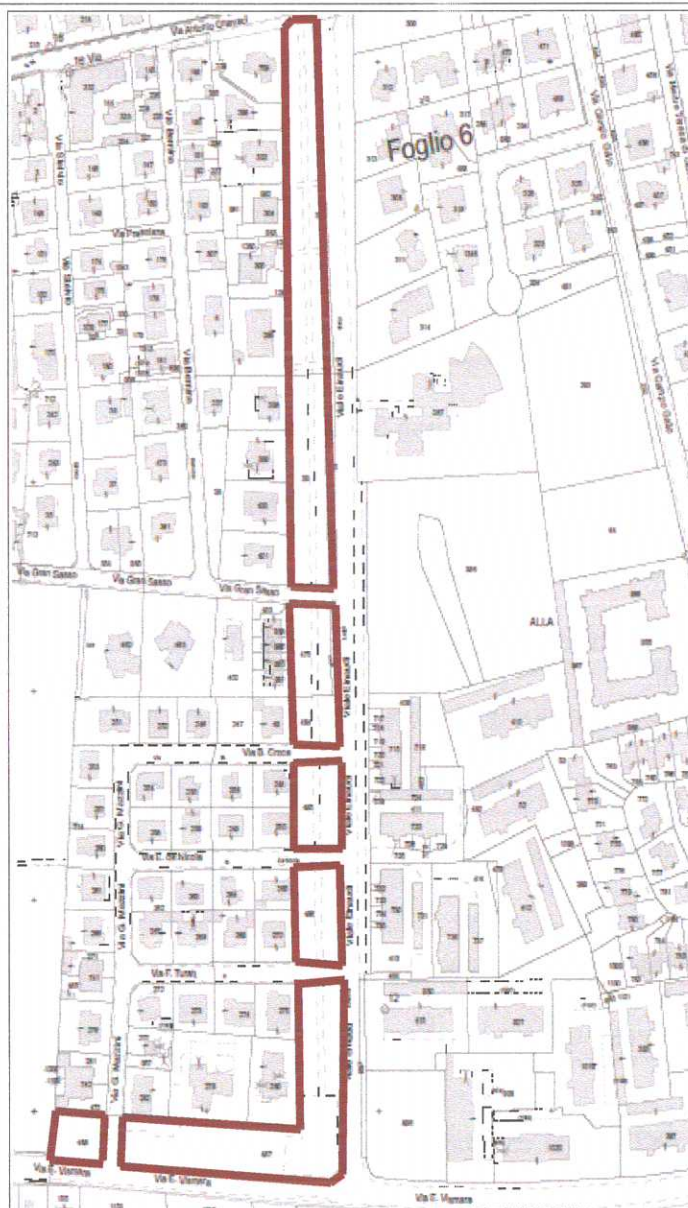
- Situazione degli immobili (vedi visure in allegato):
- 1. **Foglio 6 mappale 300** Partita catastale 1288, Qualità-Classe: giard pub, superficie: are 38 centiare 80, privo di dati reddituali;
Coerenze da nord in senso orario: Via Antonio Gramsci, Viale Luigi Einaudi, fg. 6 mapp. 40-39-299-1282-305-1281-983-982-303-298-758.
- 2. **Foglio 6 mappale 39** Partita catastale 961, Qualità-Classe: giard pub, superficie: are 21 centiare 90, privo di dati reddituali;
Coerenze da nord in senso orario: fg. 6 mapp. 300-40, Via Gran Sasso, fg. 6 mapp. 401-400-399-398.
- 3. **Foglio 6 mappale 40** Partita catastale 2047, Qualità-Classe: giard pub, superficie: are 05 centiare 00, privo di dati reddituali;
Coerenze da nord in senso orario: fg. 6 mapp. 300, Viale Luigi Einaudi, Via Gran Sasso, fg. 6 mapp. 39.
- 4. **Foglio 6 mappale 475** Partita catastale 961, Qualità-Classe: giard pub, superficie: are 10 centiare 00, privo di dati reddituali;
Coerenze da nord in senso orario: Via Gran Sasso, fg. 6 mapp. 477-484-991-990-898-988.
- 5. **Foglio 6 mappale 477** Partita catastale 2047, Qualità-Classe: giard pub, superficie: are 01 centiare 50, privo di dati reddituali;
Coerenze da nord in senso orario: Via Gran Sasso, Viale Luigi Einaudi, fg. 6 mapp. 484-475.
- 6. **Foglio 6 mappale 484** Partita catastale 2047, Qualità-Classe: giard pub, superficie: are 06 centiare 20, privo di dati reddituali;
Coerenze da nord in senso orario: fg. 6 mapp 475-477, Viale Luigi Einaudi, Via Benedetto Croce.
- 7. **Foglio 6 mappale 485** Partita catastale 2047, Qualità-Classe: giard pub, superficie: are 10 centiare 90, privo di dati reddituali;
Coerenze da nord in senso orario: Via Benedetto Croce, Viale Luigi Einaudi, Via Enrico de Nicola, fg. 6 mapp. 250-248.
- 8. **Foglio 6 mappale 486** Partita catastale 2047, Qualità-Classe: giard pub, superficie: are 12 centiare 30, privo di dati reddituali;
Coerenze da nord in senso orario: Via Enrico de Nicola, Viale Luigi Einaudi, Via Filippo Turati, fg. 6 mapp. 270-265.
- 9. **Foglio 6 mappale 487** Partita catastale 2047, Qualità-Classe: giard pub, superficie: are 49 centiare 50, privo di dati reddituali;
Coerenze da nord in senso orario: Via Filippo Turati, Viale Luigi Einaudi, Via Eliseo Vismara, Via



Giuseppe Mazzini, fg. 6 mapp. 282-279-280-275.

10. **Foglio 6 mappale 488** Partita catastale 1260, Qualità: semin irrig-Classe: 1, superficie: are 07 centiare 10, Reddito: dominicale: euro 7,30-agrario: euro 5,87;
Coerenze da nord in senso orario: fg. 6 mapp. 472, Via Giuseppe Mazzini, Via Eliseo Vismara, fg. 4 mapp. 521.

- Estratto di mappa





Estratto P.G.T.

1. Piano delle Regole (PdR)

- Estratto Carta della disciplina delle aree del PdR



Destinazione: *Zone a servizi pubblici "Sp"* – art. 26 delle Norme Tecniche di Attuazione (NTA) del Piano delle Regole (PdR) del Piano del Governo del Territorio (PGT).



- Estratto Tavola dei vincoli del PdR



Vincoli: parte dei mappali 487-485-300 del fg. 6 e completamente i mappali 488-484-475-477-39-40 del fg. 6 sono attraversati dalle fasce di protezione dei siti sensibili "Fp", di cui all'art. 47 delle NTA del PdR



- Estratto Vincolo paesaggistico del PdR



Vincoli paesaggistici: il mappale 488 e parte del mappale 487 del fg. 6 sono attraversati dalle fasce di protezione di cui all'art. 55 delle NTA del PdR.



- Estratto Viabilità e zone di rispetto stradale del PdR

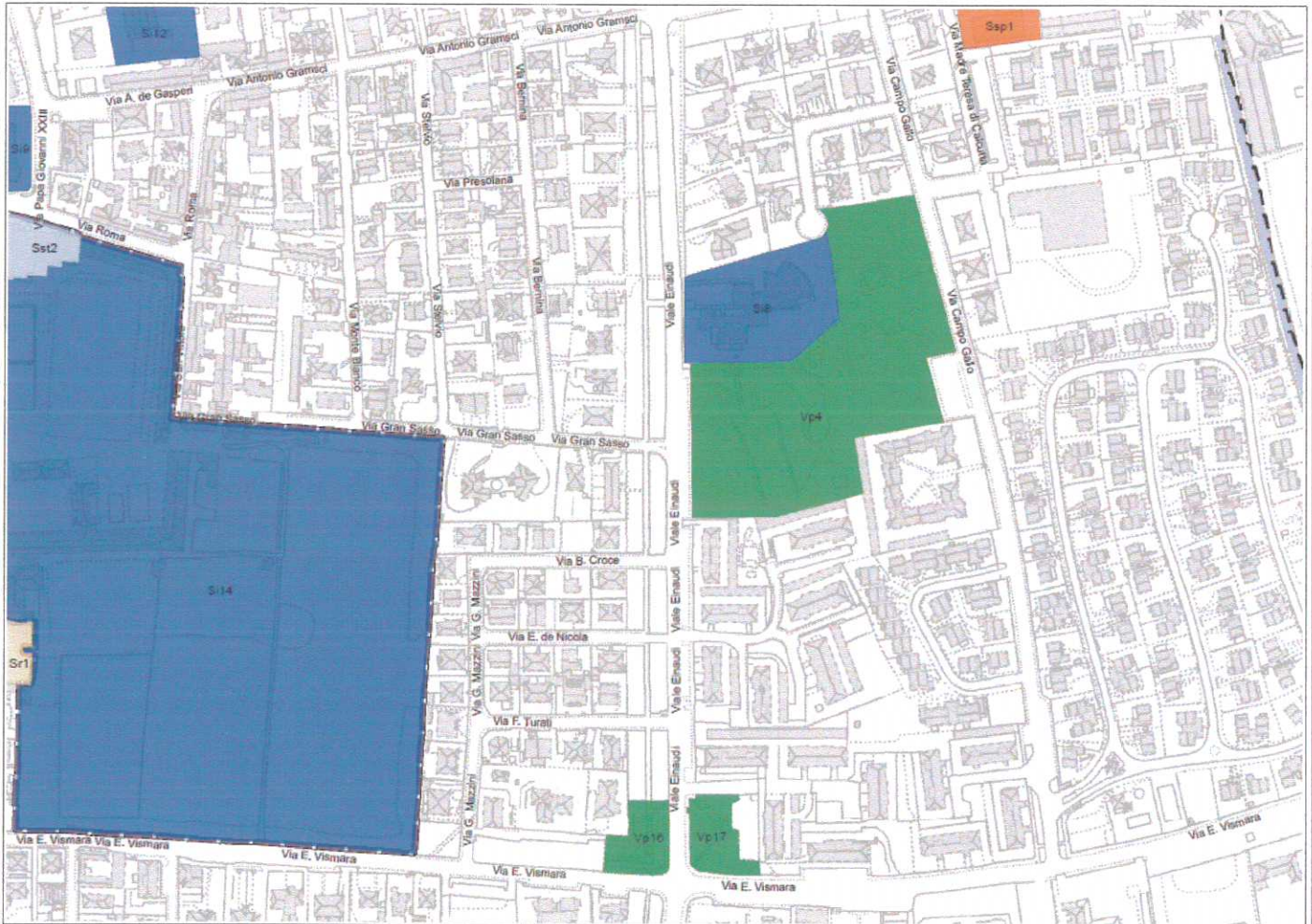


Tutti i mappali, esclusi i mappali 488-39-40, sono attraversati dalle linee di arretramento stradale di cui all'art. 22, c. 2, lett. d) delle NTA del PdR del PGT ed art. 17, c. 3, lett. d) delle NA del PdS, nonché attraversati dal percorso ciclopedonale esistente, mentre i mappali 488 e 487 del fg. 6 sono attraversati da un percorso ciclopedonale previsto (art. 22, c. 2, lett. b) delle NTA del PdR del PGT ed art. 17, c. 3, lett. b) delle NA del PdS).



2. Piano dei Servizi (PdS)

- Estratto Atlante dei servizi del PdS



Parte del mappale 487 del fg. 6 è inserita nei Parchi e Aree a verde pubblico, nello specifico Vp16 - Parco Giochi Viale Einaudi angolo Via E. Vismara



- Estratto Servizi Pubblici esistenti e previsti e Mobilità del PdS



Tutti i mappali sono definiti come aree a verde attrezzato esistente (Vae)



Ortofoto





Foto






Descrizione del bene:

Le aree costituiscono il verde pubblico di accompagnamento di Viale Luigi Einaudi e di parte di Via Eliseo Vismara caratterizzate da aree verdi, pista ciclopedonale esistente (lungo Viale Luigi Einaudi), aree di sosta (panchine), alberature ed illuminazione. All'angolo tra le due vie è anche ubicato un parco giochi.

Provenienza:

La trasformazione di tali aree a funzioni pubbliche risale agli anni '70. Una parte significativa di detti mappali risultano ricompresi nelle aree oggetto dell'atto stipulato dal Notaio G. De Carli in data 11.12.1967 n. rep. 84026/14354, con cui la società Tre Fiori S.p.a. si era impegnata a cedere le aree occorrenti per la realizzazione di parte di Viale Luigi Einaudi e di parte del verde pubblico di accompagnamento di detto viale e di parte di Via Eliseo Vismara.

Si attesta quindi, che la suddetta area fa parte del patrimonio comunale da un periodo ultra ventennale.



Ufficio Provinciale di Milano - Territorio
Servizi Catastali

Visura storica per immobile

Data: 15/03/2016 - Ora: 12.28.59

Visura n.: T178530 Pag: 1

Segue

Situazione degli atti informatizzati dall'impianto meccanografico al 15/03/2016

Dati della richiesta	Comune di ARESE (Codice: A389)
Catasto Terreni	Provincia di MILANO Foglio: 6 Particella: 300

INTESTATI

1	CRIVELLI Beatrice nata a MILANO il 19/04/1909	CRVBRC09D59F205F*	Comproprietario
2	CRIVELLI Luisa nata a MILANO il 01/05/1902	CRVLSU02E41F205K#	Comproprietario
3	CRIVELLI Umberto nato a MILANO il 08/05/1905	CRVMRT05E08F205Y*	Comproprietario

Situazione dell'Immobile dal 25/06/1977


N.	DATI IDENTIFICATIVI				DATI CLASSAMENTO				DATI DERIVANTI DA
	Foglio	Particella	Sub	Porz	Qualità Classe	Superficie(m²) ha are ca	Deduz	Reddito	
1	6	300		-	GIARD PUB	38 80		Dominicale Agrario	Tabella di variazione n. 11577 in atti dal 25/06/1977
Notifica					Partita	1288			

Situazione dell'Immobile dal 30/04/1974

N.	DATI IDENTIFICATIVI				DATI CLASSAMENTO				DATI DERIVANTI DA
	Foglio	Particella	Sub	Porz	Qualità Classe	Superficie(m²) ha are ca	Deduz	Reddito	
1	6	300		-	SEMIN IRRIG 1	38 80	IE116A	Dominicale L. 77.212 Agrario L. 62.080	Tabella di variazione n. 3073 in atti dal 30/04/1974
Notifica					Partita	1288			

Sono stati inoltre variati i seguenti immobili:

- foglio 6 particella 5 - foglio 6 particella 6 - foglio 6 particella 7 - foglio 6 particella 284 - foglio 6 particella 309 - foglio 6 particella 317 - foglio 6 particella 320



Ufficio Provinciale di Milano - Territorio
Servizi Catastali

Visura storica per immobile

Situazione degli atti informatizzati dall'impianto meccanografico al 15/03/2016

Data: 15/03/2016 - Ora: 12.28.59

Segue

Visura n.: T178530 Pag: 2

Situazione dell'Immobile dal 30/04/1974

N.	DATI IDENTIFICATIVI			DATI CLASSAMENTO				DATI DERIVANTI DA
	Foglio	Particella	Sub Porz	Qualità Classe	Superficie(m²) ha are ca	Deduz	Reddito	
1	6	300	-	SEMIN IRRIG I	41 40	IE116A	Dominicale L. 82.386 Agrario L. 66.240	Tabella di variazione n. 3073 in atti dal 30/04/1974
Notifica				Partita		1288		

Situazione dell'Immobile dal 01/12/1966

N.	DATI IDENTIFICATIVI			DATI CLASSAMENTO				DATI DERIVANTI DA
	Foglio	Particella	Sub Porz	Qualità Classe	Superficie(m²) ha are ca	Deduz	Reddito	
1	6	300	-	SEMIN IRRIG I	41 20	IE116A	Dominicale L. 81.988 Agrario L. 65.920	FRAZIONAMENTO del 01/12/1966 n. 271 in atti dal 16/01/1971
Notifica				Partita		314		

Sono stati inoltre variati i seguenti immobili:

- foglio 6 particella 4 - foglio 6 particella 298 - foglio 6 particella 299 - foglio 6 particella 301


L'intestazione alla data della richiesta deriva dai seguenti atti:

Situazione degli intestati dal 21/12/1966

N.	DATI ANAGRAFICI		DATI DERIVANTI DA
	CRIVELLI Beatrice nata a MILANO il 19/04/1909	CRIVELLI Luisa nata a MILANO il 01/05/1902	
1	CRIVELLI Beatrice nata a MILANO il 19/04/1909	CRIVELLI Luisa nata a MILANO il 01/05/1902	DIRITTI E ONERI REALI Comproprietario
2	CRIVELLI Luisa nata a MILANO il 01/05/1902	CRIVELLI Umberto nato a MILANO il 08/05/1905	Comproprietario
3	CRIVELLI Umberto nato a MILANO il 08/05/1905	TESTAMENTO OLOGRAFO del 21/12/1966 n. 371 in atti dal 16/01/1971	Comproprietario
DATI DERIVANTI DA		TESTAMENTO OLOGRAFO del 21/12/1966 n. 371 in atti dal 16/01/1971 Registrazione: US Sede: MILANO Volume: 1240 n: 362 del 21/04/1967	

Situazione degli intestati dal 01/12/1966

N.	DATI ANAGRAFICI		DATI DERIVANTI DA
	SORMANI Giustina;FU PIETRO MAR CRIVELLI nata a BOLLATE il 15/07/1879	FRAZIONAMENTO del 01/12/1966 n. 271 in atti dal 16/01/1971	
1	SORMANI Giustina;FU PIETRO MAR CRIVELLI nata a BOLLATE il 15/07/1879	FRAZIONAMENTO del 01/12/1966 n. 271 in atti dal 16/01/1971	DIRITTI E ONERI REALI fino al 21/12/1966
DATI DERIVANTI DA		FRAZIONAMENTO del 01/12/1966 n. 271 in atti dal 16/01/1971 Registrazione: SRMGTN79L55A940Y#	



Ufficio Provinciale di Milano - Territorio
Servizi Catastali

Data: 15/03/2016 - Ora: 12.28.59 Fine

Visura n.: T178530 Pag: 3

Visura storica per immobile

Situazione degli atti informatizzati dall'impianto meccanografico al 15/03/2016

Situazione dell'immobile che ha originato il precedente dal 03/08/1964

N.	DATI IDENTIFICATIVI			DATI CLASSAMENTO				DATI DERIVANTI DA
	Foglio	Particella	Sub Porz	Qualità Classe	Superficie(m²) ha are ca	Deduz	Reddito	
1	6	4	-	SEMIN IRRIG 1	1 30 80	IE116A	Dominicale L. 260.292 Agrario L. 209.280	VERIFICA STRAORDINARIA del 03/08/1964 n. 264 in atti dal 18/09/1964
Notifica	Partita			314				

Sono stati inoltre variati i seguenti immobili:

- foglio 6 particella 189 - foglio 6 particella 190 - foglio 6 particella 191 - foglio 6 particella 192 - foglio 6 particella 193

Situazione dell'Immobile dall'impianto meccanografico

N.	DATI IDENTIFICATIVI			DATI CLASSAMENTO				DATI DERIVANTI DA
	Foglio	Particella	Sub Porz	Qualità Classe	Superficie(m²) ha are ca	Deduz	Reddito	
1	6	4	-	SEMIN IRRIG 1	1 56 00	IE116A	Dominicale L. 310.440 Agrario L. 249.600	Impianto meccanografico del 15/12/1962
Notifica	Partita			314				

L'intestazione alla data della richiesta deriva dai seguenti atti:


Situazione degli intestati dall'impianto meccanografico

N.	DATI ANAGRAFICI		CODICE FISCALE	DIRITTI E ONERI REALI fino al 21/12/1966
	SORMANI Giustini: FU PIETRO MAR CRIVELLI nata a BOLLATE il 15/07/1879	Impianto meccanografico del 15/12/1962		
1	DATI DERIVANTI DA		SRMGTN79L55A940Y#	

Unità immobiliari n. 1

Visura telematica esente per fini istituzionali

* Codice Fiscale Validato in Anagrafe Tributaria



Ufficio Provinciale di Milano - Territorio
Servizi Catastali

Data: 15/03/2016 - Ora: 12.28.05

Segue

Visura storica per immobile

Visura n.: T177899 Pag: 1

Situazione degli atti informatizzati dall'impianto meccanografico al 15/03/2016

Dati della richiesta	Comune di ARESE (Codice: A389)
Catasto Terreni	Provincia di MILANO Foglio: 6 Particella: 39
INTESTATI	

1	BRUNORI Giovanna nata a LAVENONE il 11/03/1906	BRNGNN06C51E497C*	Comproprietario
2	LEIDI Massimo nato a PEDRENGO il 07/05/1906	LDMSM06E07G412C*	Comproprietario

Situazione dell'Immobile dal 25/06/1977

N.	DATI IDENTIFICATIVI			DATI CLASSAMENTO			DATI DERIVANTI DA
	Foglio	Particella	Sub Porz	Qualità Classe	Superficie(m²) ha are ca	Deduz	
1	6	39	-	GIARD PUB	21 90		Agrario
Notifica					Partita	961	Tabella di variazione n. 11577 in atti dal 25/06/1977

Sono stati inoltre variati i seguenti immobili:
- foglio 6 particella 475

Situazione dell'Immobile relativa ad atto del 01/01/0001 (antecedente all'impianto meccanografico)

N.	DATI IDENTIFICATIVI			DATI CLASSAMENTO			DATI DERIVANTI DA
	Foglio	Particella	Sub Porz	Qualità Classe	Superficie(m²) ha are ca	Deduz	
1	6	39	-	SEMIN IRRIG 1	21 90	IE116A	Dominicale L. 43.581 Agrario L. 35.040
Notifica					Partita	961	Tabella di variazione n. 11477 in atti dal 25/06/1977



Ufficio Provinciale di Milano - Territorio
Servizi Catastali

Visura storica per immobile

Situazione degli atti informatizzati dall'impianto meccanografico al 15/03/2016

Data: 15/03/2016 - Ora: 12.28.05

Segue

Visura n.: T177899 Pag: 2

Situazione dell'Immobile relativa ad atto del 01/01/0001 (antecedente all' impianto meccanografico)

N.	DATI IDENTIFICATIVI			DATI CLASSAMENTO				DATI DERIVANTI DA	
	Foglio	Particella	Sub	Porz	Qualità Classe	Superficie(m ²) ha are ca	Deduz		Reddito
1	6	39		-	SEMIN IRRIG 1	24 70	IE116A	Dominicale L. 49.153	Agrario L. 39.520
Notifica						Partita 961		Tabella di variazione n. 11277 in atti dal 25/06/1977	

Sono stati inoltre variati i seguenti immobili:
- foglio 6 particella 475

Situazione dell'Immobile dal 21/07/1973

N.	DATI IDENTIFICATIVI			DATI CLASSAMENTO				DATI DERIVANTI DA	
	Foglio	Particella	Sub	Porz	Qualità Classe	Superficie(m ²) ha are ca	Deduz		Reddito
1	6	39		-	SEMIN IRRIG 1	34 70	IE116A	Dominicale L. 69.053	Agrario L. 55.520
Notifica						Partita 961		FRAZIONAMENTO del 21/07/1973 n. 10676 in atti dal 25/06/1977	

Sono stati inoltre variati i seguenti immobili:

- foglio 6 particella 398 - foglio 6 particella 399 - foglio 6 particella 400 - foglio 6 particella 401 - foglio 6 particella 402 - foglio 6 particella 403


Situazione dell'Immobile dall'impianto meccanografico

N.	DATI IDENTIFICATIVI			DATI CLASSAMENTO				DATI DERIVANTI DA	
	Foglio	Particella	Sub	Porz	Qualità Classe	Superficie(m ²) ha are ca	Deduz		Reddito
1	6	39		-	SEMIN IRRIG 1	97 10	IE116A	Dominicale L. 193.229	Agrario L. 155.360
Notifica						Partita 961		Impianto meccanografico del 15/12/1962	

L'instestazione alla data della richiesta deriva dai seguenti atti:

Situazione degli intestati dall'impianto meccanografico

N.	DATI ANAGRAFICI		CODICE FISCALE	DIRITTI E ONERI REALI
	DATI ANAGRAFICI			
1	BRUNORI Giovanna nata a LAVENONE il 11/03/1906		BRNGNN06C51E497C*	Comproprietario



Ufficio Provinciale di Milano - Territorio
Servizi Catastali

Visura storica per immobile

Situazione degli atti informatizzati dall'impianto meccanografico al 15/03/2016

Data: 15/03/2016 - Ora: 12.28.05

Fine

Visura n.: T177899 Pag: 3

2	LEIDI Massimo nato a PEDRENGO il 07/05/1906	LDEMSM06E07G412C*	Comproprietario
DATI DERIVANTI DA		Impianto meccanografico del 15/12/1962	

Unità immobiliari n. 1

Visura telematica esente per fini istituzionali

* Codice Fiscale Validato in Anagrafe Tributaria

Visura storica per immobile

Data: 15/03/2016 - Ora: 12.27.16 Segue

Visura n.: T177310 Pag: 1

Situazione degli atti informatizzati dall'impianto meccanografico al 15/03/2016

Dati della richiesta	Comune di ARESE (Codice: A389)
Catasto Terreni	Provincia di MILANO Foglio: 6 Particella: 40
INTESTATO	

1	IMMOBILIARE.PROMEZ SRL con sede in MILANO	04500120151*	(1) Proprietà per 1000/1000
---	---	--------------	-----------------------------

Situazione dell'Immobile dal 25/06/1977

N.	DATI IDENTIFICATIVI			DATI CLASSAMENTO			DATI DERIVANTI DA
	Foglio	Particella	Sub Porz	Superficie(m ²)	Qualità Classe	Deduz	
1	6	40	-	ha are ca 05 00	GIARD PUB		Dominicale Agrario
Notifica				Partita	2047	Tabella di variazione n. 11577 in atti dal 25/06/1977	

Sono stati inoltre variati i seguenti immobili:


- foglio 6 particella 386 - foglio 6 particella 477 - foglio 6 particella 484 - foglio 6 particella 485 - foglio 6 particella 486 - foglio 6 particella 487

Situazione dell'Immobile relativa ad atto del 01/01/0001 (antecedente all'impianto meccanografico)

N.	DATI IDENTIFICATIVI			DATI CLASSAMENTO			DATI DERIVANTI DA
	Foglio	Particella	Sub Porz	Superficie(m ²)	Qualità Classe	Deduz	
1	6	40	-	ha are ca 05 00	SEMIN IRRIG 1	IEI16A	Dominicale Agrario L. 9.950 L. 8.000
Notifica				Partita	1260	Tabella di variazione n. 11277 in atti dal 25/06/1977	

Sono stati inoltre variati i seguenti immobili:

- foglio 6 particella 477 - foglio 6 particella 478



Ufficio Provinciale di Milano - Territorio
Servizi Catastali

Visura storica per immobile

Data: 15/03/2016 - Ora: 12.27.16

Segue

Visura n.: T177310 Pag: 2

Situazione degli atti informatizzati dall'impianto meccanografico al 15/03/2016

Situazione dell'Immobile relativa ad atto del 01/01/0001 (antecedente all'impianto meccanografico)

N.	DATI IDENTIFICATIVI				DATI CLASSAMENTO				DATI DERIVANTI DA	
	Foglio	Particella	Sub	Porz	Qualità Classe	Superficie(m²) ha are ca	Deduz	Reddito		
1	6	40	-	-	SEMIN IRRIG 1	25 10	IE116A	Dominicale L. 49.949	Agrario L. 40.160	VOLTURA D'UFFICIO n. 8676 in atti dal 25/06/1977
Notifica Sono stati inoltre variati i seguenti immobili: - foglio 6 particella 385 - foglio 6 particella 386										

Situazione dell'Immobile dal 25/06/1977


N.	DATI IDENTIFICATIVI				DATI CLASSAMENTO				DATI DERIVANTI DA	
	Foglio	Particella	Sub	Porz	Qualità Classe	Superficie(m²) ha are ca	Deduz	Reddito		
1	6	40	-	-	SEMIN IRRIG 1	60 70	IE116A	Dominicale L. 120.793	Agrario L. 97.120	FRAZIONAMENTO n. 176 in atti dal 25/06/1977
Notifica Sono stati inoltre variati i seguenti immobili: - foglio 6 particella 416										

Situazione dell'Immobile dall'impianto meccanografico

N.	DATI IDENTIFICATIVI				DATI CLASSAMENTO				DATI DERIVANTI DA	
	Foglio	Particella	Sub	Porz	Qualità Classe	Superficie(m²) ha are ca	Deduz	Reddito		
1	6	40	-	-	SEMIN IRRIG 1	61 40	IE116A	Dominicale L. 122.186	Agrario L. 98.240	Impianto meccanografico del 15/12/1962
Notifica L'intestazione alla data della richiesta deriva dai seguenti atti:										

Situazione degli intestati dal 15/10/1984

N.	DATI ANAGRAFICI				CODICE FISCALE	DIRITTI E ONERI REALI
	IMMOBILIARE	PROMEZ.SRL con sede in MILANO	DATI ANAGRAFICI			
1	IMMOBILIARE	PROMEZ.SRL con sede in MILANO			04500120151	(1) Proprieta per 1000/1000



Ufficio Provinciale di Milano - Territorio
Servizi Catastali

Visura storica per immobile

Data: 15/03/2016 - Ora: 12.27.16 Fine

Visura n.: T177310 Pag: 3


Situazione degli atti informatizzati dall'impianto meceanografico al 15/03/2016

DATI DERIVANTI DA	
ISTRUMENTO (ATTO PUBBLICO) del 15/10/1984 Voltura n. 463985 in atti dal 24/09/1987 Repertorio n.: 10153 Rogante: FRANCO Sede: MILANO Registrazione: UR Sede: MILANO Volume: I n: 16688 del 25/10/1984	
Situazione degli intestati dal 28/06/1968	
N.	DATI ANAGRAFICI
1	SOC ACCOM SEMPLICE TREFIORI DI GIACINTO CARDINALE BOSIO E C CON SEDE IN MILANO
DATI DERIVANTI DA	
ISTRUMENTO (ATTO PUBBLICO) del 28/06/1968 Voltura n. 14970 in atti dal 04/12/1970 Repertorio n.: 58089 Rogante: RIPAMONTI G Sede: MILANO Registrazione: PU Sede: MILANO Volume: D n: 13364 del 16/07/1968	
Situazione degli intestati dall'impianto meceanografico	
N.	DATI ANAGRAFICI
1	SPA TREFIORI CON SEDE IN MILANO
DATI DERIVANTI DA	
Impianto meceanografico del 15/12/1962	
CODICE FISCALE	
DIRITTI E ONERI REALI fino al 28/06/1968	

Unità immobiliari n. 1

Visura telematica esente per fini istituzionali

* Codice Fiscale Validato in Anagrafe Tributaria



Ufficio Provinciale di Milano - Territorio
Servizi Catastali

Data: 15/03/2016 - Ora: 12.26.09

Segue

Visura storica per immobile

Visura n.: T176535 Pag: 1

Situazione degli atti informatizzati dall'impianto meccanografico al 15/03/2016

Dati della richiesta	Comune di ARESE (Codice: A389)
Catasto Terreni	Provincia di MILANO Foglio: 6 Particella: 475

INTESTATI

1	BRUNORI Giovanna nata a LAVENONE il 11/03/1906	BRNGNN06C51E497C*	Comproprietario
2	LEIDI Massimo nato a PEDRENGO il 07/05/1906	LDMSM06E07G412C*	Comproprietario

Situazione dell'Immobile dal 25/06/1977

N.	DATI IDENTIFICATIVI				DATI CLASSAMENTO				DATI DERIVANTI DA
	Foglio	Particella	Sub	Porz	Qualità Classe	Superficie(m²)	Deduz	Reddito	
1	6	475		-	GIARD PUB	10 00		Dominicale Agrario	Tabella di variazione n. 11577 in atti dal 25/06/1977
Notifica				Partita	961				

Sono stati inoltre variati i seguenti immobili:

- foglio 6 particella 39

Situazione dell'Immobile relativa ad atto del 01/01/0001 (antecedente all' impianto meccanografico)

N.	DATI IDENTIFICATIVI				DATI CLASSAMENTO				DATI DERIVANTI DA
	Foglio	Particella	Sub	Porz	Qualità Classe	Superficie(m²)	Deduz	Reddito	
1	6	475		-	SEMIN IRRIG I	10 00	IE116A	Dominicale Agrario L. 16.000	Tabella di variazione n. 11277 in atti dal 25/06/1977
Notifica				Partita	961				

Sono stati inoltre variati i seguenti immobili:

- foglio 6 particella 39

L' intestazione alla data della richiesta deriva dai seguenti atti:



Ufficio Provinciale di Milano - Territorio
Servizi Catastali

Visura storica per immobile

Situazione degli atti informatizzati dall'impianto meccanografico al 15/03/2016

Data: 15/03/2016 - Ora: 12.26.10

Segue

Visura n.: T176535 Pag: 2

Situazione degli intestati relativa ad atto del 01/01/0001 (antecedente all'impianto meccanografico)

N.		DATI ANAGRAFICI		CODICE FISCALE		DIRITTI E ONERI REALI	
1	BRUNORI Giovanna nata a LAVENONE il 11/03/1906			BRNGNN06C51E497C#		Comproprietario	
2	LEIDI Massimo nato a PEDRENGO il 07/05/1906			LDEMSM06E07G412C#		Comproprietario	
DATI DERIVANTI DA		Variazione in atti dal 25/06/1977					

Situazione dell'immobile che ha originato il precedente dal 21/07/1973

N.	DATI IDENTIFICATIVI			DATI CLASSAMENTO			DATI DERIVANTI DA
	Foglio	Particella	Sub Porz	Superficie(m ²) ha are ca	Qualità Classe	Deduz	
1	6	39	-	34 70	SEMIN IRRIG 1	IE116A	Dominicale L. 69.053
Notifica				Partita	961	FRAZIONAMENTO del 21/07/1973 n. 10676 in atti dal 25/06/1977	

Sono stati inoltre variati i seguenti immobili:

- foglio 6 particella 398 - foglio 6 particella 399 - foglio 6 particella 400 - foglio 6 particella 401 - foglio 6 particella 402 - foglio 6 particella 403

Situazione dell'Immobile dall'impianto meccanografico


N.	DATI IDENTIFICATIVI			DATI CLASSAMENTO			DATI DERIVANTI DA
	Foglio	Particella	Sub Porz	Superficie(m ²) ha are ca	Qualità Classe	Deduz	
1	6	39	-	97 10	SEMIN IRRIG 1	IE116A	Dominicale L. 193.229
Notifica				Partita	961	Impianto meccanografico del 15/12/1962	

L'intestazione alla data della richiesta deriva dai seguenti atti:

Situazione degli intestati dall'impianto meccanografico

N.		DATI ANAGRAFICI		CODICE FISCALE		DIRITTI E ONERI REALI	
1	BRUNORI Giovanna nata a LAVENONE il 11/03/1906			BRNGNN06C51E497C#		Comproprietario	
2	LEIDI Massimo nato a PEDRENGO il 07/05/1906			LDEMSM06E07G412C#		Comproprietario	
DATI DERIVANTI DA		Impianto meccanografico del 15/12/1962					

Unità immobiliari n. 1



Ufficio Provinciale di Milano - Territorio
Servizi Catastali

Visura storica per immobile


Situazione degli atti informatizzati dall'impianto meccanografico al 15/03/2016

Data: 15/03/2016 - Ora: 12.26.10 . Fine

Visura n.: T176535 Pag: 3

Visura telematica esente per fini istituzionali

* Codice Fiscale Validato in Anagrafe Tributaria



Ufficio Provinciale di Milano - Territorio
Servizi Catastali

Data: 15/03/2016 - Ora: 12.25.26

Segue

Visura storica per immobile

Visura n.: T176005 Pag: 1

Situazione degli atti informatizzati dall'impianto meccanografico al 15/03/2016

Dati della richiesta	Comune di ARESE (Codice: A389)
Catasto Terreni	Provincia di MILANO Foglio: 6 Particella: 477

INTESTATO

1	IMMOBILIARE PROMEZ SRL con sede in MILANO	04500120151*	(1) Proprietà per 1000/1000
---	---	--------------	-----------------------------

Situazione dell'Immobile dal 25/06/1977

N.	DATI IDENTIFICATIVI			DATI CLASSAMENTO			DATI DERIVANTI DA
	Foglio	Particella	Sub Porz	Qualità Classe	Superficie(m²) ha are ca	Deduz	
1	6	477	-	GIARD PUB	01 50		Agrario
Notifica	Paritta			2047			Tabella di variazione n. 11577 in atti dal 25/06/1977

Sono stati inoltre variati i seguenti immobili:

- foglio 6 particella 40 - foglio 6 particella 386 - foglio 6 particella 484 - foglio 6 particella 485 - foglio 6 particella 486 - foglio 6 particella 487

Situazione dell'Immobile relativa ad atto del 01/01/0001 (antecedente all'impianto meccanografico)

N.	DATI IDENTIFICATIVI			DATI CLASSAMENTO			DATI DERIVANTI DA
	Foglio	Particella	Sub Porz	Qualità Classe	Superficie(m²) ha are ca	Deduz	
1	6	477	-	SEMIN IRRIG 1	01 50	IE116A	Dominicale L. 2.985 Agrario L. 2.400
Notifica	Paritta			1260			Tabella di variazione n. 11277 in atti dal 25/06/1977

Sono stati inoltre variati i seguenti immobili:

- foglio 6 particella 40 - foglio 6 particella 478

L'intestazione alla data della richiesta deriva dai seguenti atti:



Ufficio Provinciale di Milano - Territorio
Servizi Catastali

Data: 15/03/2016 - Ora: 12.25.26

Segue

Visura storica per immobile

Visura n.: T176005 Pag: 2

Situazione degli atti informatizzati dall'impianto meccanografico al 15/03/2016

Situazione degli intestati dal 15/10/1984

DATI ANAGRAFICI		DATI ANAGRAFICI	
N.	1	IMMOBILIARE PROMEZ SRL con sede in MILANO	DIRITTI E ONERI REALI
DATI DERIVANTI DA		ISTRUMENTO (ATTO PUBBLICO) del 15/10/1984 Voltura n. 463985 in atti dal 24/09/1987 Repertorio n.: 10153 Rogante: FRANCO Sede: MILANO Registrazione: UR Sede: MILANO Volume: 1 n: 16688 del 25/10/1984	(1) Proprietà per 1000/1000
			CODICE FISCALE 04500120151

Situazione degli intestati relativa ad atto del 01/01/0001 (antecedente all'impianto meccanografico)

DATI ANAGRAFICI		DATI ANAGRAFICI	
N.	1	SOC ACCOM SEMPLICE TREFIORI DI GIACINTO CARDINALE BOSIO E C CON SEDE IN MILANO	DIRITTI E ONERI REALI
DATI DERIVANTI DA		Variatione in atti dal 25/06/1977	fino al 15/10/1984
			CODICE FISCALE

Situazione dell'immobile che ha originato il precedente relativa ad atto del 01/01/0001 (antecedente all'impianto meccanografico)

N.	DATI IDENTIFICATIVI				DATI CLASSAMENTO				DATI DERIVANTI DA	
	Foglio	Particella	Sub	Porz	Qualità Classe	Superficie(m²)	Deduz	Reddito		
1	6	40	-	SEMIN IRRIG	1	25 10 ha are ca	IE116A	Dominicale L. 49,949	Agrario L. 40,160	VOLTURA D'UFFICIO n. 8676 in atti dal 25/06/1977
Notifica				Partita		1260				

Sono stati inoltre variati i seguenti immobili:


- foglio 6 particella 385 - foglio 6 particella 386

Situazione dell'Immobile dal 25/06/1977

N.	DATI IDENTIFICATIVI				DATI CLASSAMENTO				DATI DERIVANTI DA	
	Foglio	Particella	Sub	Porz	Qualità Classe	Superficie(m²)	Deduz	Reddito		
1	6	40	-	SEMIN IRRIG	1	60 70 ha are ca	IE116A	Dominicale L. 120,793	Agrario L. 97,120	FRAZIONAMENTO n. 176 in atti dal 25/06/1977
Notifica				Partita		1260				

Sono stati inoltre variati i seguenti immobili:

- foglio 6 particella 416



Ufficio Provinciale di Milano - Territorio
Servizi Catastali

Data: 15/03/2016 - Ora: 12.25.26

Fine

Visura n.: T176005 Pag: 3

Visura storica per immobile

Situazione degli atti informatizzati dall'impianto meccanografico al 15/03/2016

Situazione dell'Immobile dall'impianto meccanografico

N.	DATI IDENTIFICATIVI			DATI CLASSAMENTO				DATI DERIVANTI DA		
	Foglio	Particella	Sub	Porz	Qualità Classe	Superficie(m ²) ha are ca	Deduz		Reddito	
1	6	40		-	SEMIN IRRIG I	61 40	IE116A	Dominicale L. 122.186	Agrario L. 98.240	Impianto meccanografico del 15/12/1962
Notifica				Partita		940				

L'intestazione alla data della richiesta deriva dai seguenti atti:


Situazione degli intestati dall'impianto meccanografico

N.	DATI ANAGRAFICI	CODICE FISCALE	DIRITTI E ONERI REALI
1	SPA TREFIORI CON SEDE IN MILANO Impianto meccanografico del 15/12/1962		fino al 28/06/1968
DATI DERIVANTI DA			

Unità immobiliari n. 1

Visura telematica esente per fini istituzionali

* Codice Fiscale Validato in Anagrafe Tributaria



Ufficio Provinciale di Milano - Territorio
Servizi Catastali

Data: 15/03/2016 - Ora: 12.24.10

Segue

Visura storica per immobile

Visura n.: T175179 Pag: 1

Situazione degli atti informatizzati dall'impianto meccanografico al 15/03/2016

Dati della richiesta	Comune di ARESE (Codice: A389)
Catasto Terreni	Provincia di MILANO Foglio: 6 Particella: 484

INTESTATO

1	IMMOBILIARE PROMEZ SRL con sede in MILANO	04500120151*	(1) Proprietà per 1000/1000
---	---	--------------	-----------------------------

Situazione dell'Immobile dal 25/06/1977

N.	DATI IDENTIFICATIVI			DATI CLASSAMENTO				DATI DERIVANTI DA
	Foglio	Particella	Sub Porz	Qualità Classe	Superficie(m²) ha are ca	Deduz	Reddito	
1	6	484	-	GIARD PUB	06 20		Dominicale Agrario	Tabella di variazione n. 11577 in atti dal 25/06/1977
Notifica				Partita	2047			

Sono stati inoltre variati i seguenti immobili:

- foglio 6 particella 40 - foglio 6 particella 386 - foglio 6 particella 477 - foglio 6 particella 485 - foglio 6 particella 486 - foglio 6 particella 487

Situazione dell'Immobile relativa ad atto del 01/01/0001 (antecedente all'impianto meccanografico)

N.	DATI IDENTIFICATIVI			DATI CLASSAMENTO				DATI DERIVANTI DA
	Foglio	Particella	Sub Porz	Qualità Classe	Superficie(m²) ha are ca	Deduz	Reddito	
1	6	484	-	SEMIN IRRIG I	06 20	IE116A	Dominicale Agrario L. 12.338 L. 9.920	Tabella di variazione n. 11277 in atti dal 25/06/1977
Notifica				Partita	1260			

Sono stati inoltre variati i seguenti immobili:

- foglio 6 particella 245 - foglio 6 particella 485 - foglio 6 particella 486 - foglio 6 particella 487 - foglio 6 particella 488

L'intestazione alla data della richiesta deriva dai seguenti atti:



Ufficio Provinciale di Milano - Territorio
Servizi Catastali

Data: 15/03/2016 - Ora: 12.24.10

Segue

Visura storica per immobile

Visura n.: T175179 Pag: 2

Situazione degli atti informatizzati dall'impianto meccanografico al 15/03/2016

Situazione degli intestati dal 15/10/1984

N.		DATI ANAGRAFICI		DATI ANAGRAFICI		CODICE FISCALE		DIRITTI E ONERI REALI	
I		IMMOBILIARE PROMEZ SRL con sede in MILANO		ISTRUMENTO (ATTO PUBBLICO) del 15/10/1984 Voltura n. 463985 in atti dal 24/09/1987 Repertorio n.: 10153 Rogante: FRANCO Sede: MILANO Registrazione: UR Sede: MILANO Volume: 1 n.: 16688 del 25/10/1984		04500120151		(1) Proprietà per 1000/1000	

Situazione degli intestati relativa ad atto del 01/01/0001 (antecedente all'impianto meccanografico)

N.		DATI ANAGRAFICI		DATI ANAGRAFICI		CODICE FISCALE		DIRITTI E ONERI REALI	
I		SOC ACCOM SEMPLICE TREFIORI DI GIACINTO CARDINALE BOSIO E C CON SEDE IN MILANO		Variazione in atti dal 25/06/1977				fino al 15/10/1984	

Situazione dell'immobile che ha originato il precedente relativa ad atto del 01/01/0001 (antecedente all'impianto meccanografico)

N.	DATI IDENTIFICATIVI			DATI CLASSAMENTO			Deduz	Reddito	DATI DERIVANTI DA
	Foglio	Particella	Sub Porz	Qualità Classe	Superficie(m²)	ha are ca			
I	6	245	-	SEMIN IRRIG I	I	37 60	IE116A	Dominicale L. 273.824	Tabella di variazione n. 11177 in atti dal 25/06/1977
Notifica				Partita	1260				

Sono stati inoltre variati i seguenti immobili:
- foglio 6 particella 50

Situazione dell'Immobile relativa ad atto del 01/01/0001 (antecedente all'impianto meccanografico)

N.	DATI IDENTIFICATIVI			DATI CLASSAMENTO			Deduz	Reddito	DATI DERIVANTI DA
	Foglio	Particella	Sub Porz	Qualità Classe	Superficie(m²)	ha are ca			
I	6	245	-	SEMIN IRRIG I	I	20 00	IE116A	Dominicale L. 238.800	VARIAZIONE D'UFFICIO n. 1877 in atti dal 25/06/1977
Notifica				Partita	1260				

Sono stati inoltre variati i seguenti immobili:
- foglio 6 particella 409 - foglio 6 particella 410 - foglio 6 particella 411 - foglio 6 particella 412 - foglio 6 particella 413 - foglio 6 particella 414 - foglio 6 particella 415



Ufficio Provinciale di Milano - Territorio
Servizi Catastali

Data: 15/03/2016 - Ora: 12.24.10

Segue

Visura storica per immobile

Visura n.: T175179 Pag: 3

Situazione degli atti informatizzati dall'impianto meccanografico al 15/03/2016

Situazione dell'Immobile dal 05/11/1968

N.	DATI IDENTIFICATIVI			DATI CLASSAMENTO				DATI DERIVANTI DA	
	Foglio	Particella	Sub Porz	Qualità Classe	Superficie(m ²) ha are ca	Deduz	Reddito		
1	6	245	-	SEMIN IRRIG 1	3 63 10	IE116A	L. 722.569	Agrario L. 580.960	FRAZIONAMENTO del 05/11/1968 n. 15070 in atti dal 05/12/1970
Notifica				Partita		1260			

Sono stati inoltre variati i seguenti immobili:

- foglio 6 particella 260 - foglio 6 particella 261 - foglio 6 particella 262 - foglio 6 particella 263 - foglio 6 particella 264 - foglio 6 particella 265 - foglio 6 particella 266 - foglio 6 particella 267 - foglio 6 particella 268 - foglio 6 particella 269 - foglio 6 particella 270 - foglio 6 particella 271 - foglio 6 particella 272 - foglio 6 particella 273 - foglio 6 particella 274 - foglio 6 particella 275 - foglio 6 particella 276 - foglio 6 particella 277 - foglio 6 particella 278 - foglio 6 particella 279 - foglio 6 particella 280 - foglio 6 particella 281 - foglio 6 particella 282

Situazione dell'Immobile dal 02/04/1968

N.	DATI IDENTIFICATIVI			DATI CLASSAMENTO				DATI DERIVANTI DA	
	Foglio	Particella	Sub Porz	Qualità Classe	Superficie(m ²) ha are ca	Deduz	Reddito		
1	6	245	-	SEMIN IRRIG 1	5 38 80	IE116A	L. 1.072.212	Agrario L. 862.080	FRAZIONAMENTO del 02/04/1968 n. 12970 in atti dal 03/11/1970
Notifica				Partita		940			

Sono stati inoltre variati i seguenti immobili:


- foglio 6 particella 251 - foglio 6 particella 252 - foglio 6 particella 253 - foglio 6 particella 254 - foglio 6 particella 255 - foglio 6 particella 256 - foglio 6 particella 257 - foglio 6 particella 258 - foglio 6 particella 259

Situazione dell'Immobile dal 05/02/1968

N.	DATI IDENTIFICATIVI			DATI CLASSAMENTO				DATI DERIVANTI DA	
	Foglio	Particella	Sub Porz	Qualità Classe	Superficie(m ²) ha are ca	Deduz	Reddito		
1	6	245	-	SEMIN IRRIG 1	5 97 10	IE116A	L. 1.188.229	Agrario L. 955.360	FRAZIONAMENTO del 05/02/1968 n. 12670 in atti dal 01/12/1970
Notifica				Partita		940			

Sono stati inoltre variati i seguenti immobili:

- foglio 6 particella 249 - foglio 6 particella 250



Ufficio Provinciale di Milano - Territorio
Servizi Catastali

Data: 15/03/2016 - Ora: 12.24.10 Segue

Visura n.: T175179 Pag: 4

Visura storica per immobile

Situazione degli atti informatizzati dall'impianto meccanografico al 15/03/2016

Situazione dell'Immobile dal 06/12/1967

N.	DATI IDENTIFICATIVI				DATI CLASSAMENTO				DATI DERIVANTI DA
	Foglio	Particella	Sub	Porz	Qualità Classe	Superficie(m²) ha are ca	Deduz	Reddito	
1	6	245	-	SEMIN IRRIG 1	6 08 90	IE116A	Dominicale L. 1.211.711	Agrario L. 974.240	FRAZIONAMENTO del 06/12/1967 n. 12570 in atti dal 02/11/1970
Notifica Partita 940									

Sono stati inoltre variati i seguenti immobili:

- foglio 6 particella 246 - foglio 6 particella 247 - foglio 6 particella 248

Situazione dell'Immobile dal 06/12/1967

N.	DATI IDENTIFICATIVI				DATI CLASSAMENTO				DATI DERIVANTI DA
	Foglio	Particella	Sub	Porz	Qualità Classe	Superficie(m²) ha are ca	Deduz	Reddito	
1	6	245	-	SEMIN IRRIG 1	6 26 70	IE116A	Dominicale L. 1.247.133	Agrario L. 1.002.720	FRAZIONAMENTO del 06/12/1967 n. 12570 in atti dal 02/11/1970
Notifica Partita 940									

Sono stati inoltre variati i seguenti immobili:

- foglio 6 particella 49


L'intestazione alla data della richiesta deriva dai seguenti atti:

Situazione degli intestati dal 28/06/1968

N.	DATI ANAGRAFICI				CODICE FISCALE
	SOCIETÀ				
1	SOC ACCOM SEMPLICE TREFIORI DI GIACINTO CARDINALE BOSIO E C CON SEDE IN MILANO				DIRITTI E ONERI REALI
DATI DERIVANTI DA ISTRUMENTO (ATTO PUBBLICO) del 28/06/1968 Voltura n. 14970 in atti dal 04/12/1970 Repertorio n.: 58089 Rogante: RIPAMONTI G Sede: MILANO Registrazione: PU Sede: MILANO Volume: D n: 13364 del 16/07/1968					

Situazione dell'immobile che ha originato il precedente dall'impianto meccanografico

N.	DATI IDENTIFICATIVI				DATI CLASSAMENTO				DATI DERIVANTI DA
	Foglio	Particella	Sub	Porz	Qualità Classe	Superficie(m²) ha are ca	Deduz	Reddito	
1	6	49	-	SEMIN IRRIG 1	6 32 70	IE116A	Dominicale L. 1.259.073	Agrario L. 1.012.320	Impianto meccanografico del 15/12/1962



Ufficio Provinciale di Milano - Territorio
Servizi Catastali

Data: 15/03/2016 - Ora: 12.24.10

Fine

Visura n.: T175179 Pag: 5

Visura storica per immobile

Situazione degli atti informatizzati dall'impianto meccanografico al 15/03/2016

Notifica	Partita	940
----------	---------	-----

L'intestazione alla data della richiesta deriva dai seguenti atti:


Situazione degli intestati dall'impianto meccanografico

N.	DATI ANAGRAFICI	CODICE FISCALE	DIRITTI E ONERI REALI
1	SPA TREFIORI CON SEDE IN MILANO DATI DERIVANTI DA Impianto meccanografico del 15/12/1962		fino al 30/10/1998

Unità immobiliari n. 1

Visura telematica esente per fini istituzionali

* Codice Fiscale Validato in Anagrafe Tributaria



Ufficio Provinciale di Milano - Territorio
Servizi Catastali

Data: 15/03/2016 - Ora: 12.22.46

Segue

Visura storica per immobile

Visura n.: T174187 Pag: 1

Situazione degli atti informatizzati dall'impianto meccanografico al 15/03/2016

Dati della richiesta	Comune di ARESE (Codice: A389)
Catasto Terreni	Provincia di MILANO Foglio: 6 Particella: 485

INTESTATO

1	IMMOBILIARE PROMEZ SRL con sede in MILANO	04500120151*	(1) Proprietà per 1000/1000
---	---	--------------	-----------------------------

Situazione dell'Immobile dal 25/06/1977

N.	DATI IDENTIFICATIVI			DATI CLASSAMENTO			DATI DERIVANTI DA
	Foglio	Particella	Sub Porz	Qualità Classe	Superficie(m²) ha are ca	Deduz	
1	6	485	-	GIARD PUB	10 90		Dominicale Agrario
Notifica				Partita	2047	Tabella di variazione n. 11577 in atti dal 25/06/1977	

Sono stati inoltre variati i seguenti immobili:

- foglio 6 particella 40 - foglio 6 particella 386 - foglio 6 particella 477 - foglio 6 particella 484 - foglio 6 particella 486 - foglio 6 particella 487


Situazione dell'Immobile relativa ad atto del 01/01/0001 (antecedente all'impianto meccanografico)

N.	DATI IDENTIFICATIVI			DATI CLASSAMENTO			DATI DERIVANTI DA
	Foglio	Particella	Sub Porz	Qualità Classe	Superficie(m²) ha are ca	Deduz	
1	6	485	-	SEMIN IRRIG I	10 90	IE116A	Dominicale Agrario L. 21.691 L. 17.440
Notifica				Partita	1260	Tabella di variazione n. 11277 in atti dal 25/06/1977	

Sono stati inoltre variati i seguenti immobili:

- foglio 6 particella 245 - foglio 6 particella 484 - foglio 6 particella 486 - foglio 6 particella 487 - foglio 6 particella 488

L'intestazione alla data della richiesta deriva dai seguenti atti:



Ufficio Provinciale di Milano - Territorio
Servizi Catastali

Data: 15/03/2016 - Ora: 12.22.46

Segue

Visura storica per immobile

Visura n.: T174187 Pag: 2

Situazione degli atti informatizzati dall'impianto meccanografico al 15/03/2016

Situazione degli intestati dal 15/10/1984

N.		DATI ANAGRAFICI		DATI FISCALI		DIRITTI E ONERI REALI	
1	IMMOBILIARE PROMEZ SRL con sede in MILANO	ISTRUMENTO (ATTO PUBBLICO) del 15/10/1984 Voltura n. 463985 in atti dal 24/09/1987 Repertorio n.: 10153 Rogante: FRANCO Sede: MILANO Registrazione: UR Sede: MILANO Volume: I n.: 16688 del 25/10/1984		CODICE FISCALE 04500120151		DIRITTI E ONERI REALI (1) Proprieta' per 1000/1000	

Situazione degli intestati relativa ad atto del 01/01/0001 (antecedente all'impianto meccanografico)

N.		DATI ANAGRAFICI		DATI FISCALI		DIRITTI E ONERI REALI	
1	SOC ACCOM SEMPLICE TREFIORI DI GIACINTO CARDINALE BOSIO E C CON SEDE IN MILANO	Variazione in atti dal 25/06/1977		CODICE FISCALE		DIRITTI E ONERI REALI fino al 15/10/1984	

Situazione dell'immobile che ha originato il precedente relativa ad atto del 01/01/0001 (antecedente all'impianto meccanografico)

N.	DATI IDENTIFICATIVI			DATI CLASSAMENTO			DATI DERIVANTI DA
	Foglio	Particella	Sub Porz	Qualità Classe	Superficie(m²) ha are ca	Deduz	
1	6	245	-	SEMIN IRRIG 1	1 37 60	IE116A	Dominicale L. 273.824 Agrario L. 220.160
Notifica				Partita	1260		Tabella di variazione n. 11177 in atti dal 25/06/1977

Sono stati inoltre variati i seguenti immobili:


- foglio 6 particella 50

Situazione dell'Immobile relativa ad atto del 01/01/0001 (antecedente all'impianto meccanografico)

N.	DATI IDENTIFICATIVI			DATI CLASSAMENTO			DATI DERIVANTI DA
	Foglio	Particella	Sub Porz	Qualità Classe	Superficie(m²) ha are ca	Deduz	
1	6	245	-	SEMIN IRRIG 1	1 20 00	IE116A	Dominicale L. 238.800 Agrario L. 192.000
Notifica				Partita	1260		VARIAZIONE D'UFFICIO n. 1877 in atti dal 25/06/1977

Sono stati inoltre variati i seguenti immobili:

- foglio 6 particella 409 - foglio 6 particella 410 - foglio 6 particella 411 - foglio 6 particella 412 - foglio 6 particella 413 - foglio 6 particella 414 - foglio 6 particella 415



Ufficio Provinciale di Milano - Territorio
Servizi Catastali

Data: 15/03/2016 - Ora: 12.22.46

Segue

Visura n.: T174187 Pag. 3

Visura storica per immobile

Situazione degli atti informatizzati dall'impianto meccanografico al 15/03/2016

Situazione dell'Immobile dal 05/11/1968

N.	DATI IDENTIFICATIVI			DATI CLASSAMENTO				DATI DERIVANTI DA
	Foglio	Particella	Sub	Porz	Qualità Classe	Superficie(m²) ha are ca	Deduz	
1	6	245	-	-	SEMIN IRRIG 1	3 63 10	IE116A	Dominicale L. 722.569 Agrario L. 580.960
Notifica				Partita		1260		FRAZIONAMENTO del 05/11/1968 n. 15070 in atti dal 05/12/1970

Sono stati inoltre variati i seguenti immobili:

- foglio 6 particella 260 - foglio 6 particella 261 - foglio 6 particella 262 - foglio 6 particella 263 - foglio 6 particella 264 - foglio 6 particella 265 - foglio 6 particella 266 - foglio 6 particella 267 - foglio 6 particella 268 - foglio 6 particella 269 - foglio 6 particella 270 - foglio 6 particella 271 - foglio 6 particella 272 - foglio 6 particella 273 - foglio 6 particella 274 - foglio 6 particella 275 - foglio 6 particella 276 - foglio 6 particella 277 - foglio 6 particella 278 - foglio 6 particella 279 - foglio 6 particella 280 - foglio 6 particella 281 - foglio 6 particella 282

Situazione dell'Immobile dal 02/04/1968

N.	DATI IDENTIFICATIVI			DATI CLASSAMENTO				DATI DERIVANTI DA
	Foglio	Particella	Sub	Porz	Qualità Classe	Superficie(m²) ha are ca	Deduz	
1	6	245	-	-	SEMIN IRRIG 1	5 38 80	IE116A	Dominicale L. 1.072.212 Agrario L. 862.080
Notifica				Partita		940		FRAZIONAMENTO del 02/04/1968 n. 12970 in atti dal 03/11/1970

Sono stati inoltre variati i seguenti immobili:

- foglio 6 particella 251 - foglio 6 particella 252 - foglio 6 particella 253 - foglio 6 particella 254 - foglio 6 particella 255 - foglio 6 particella 256 - foglio 6 particella 257 - foglio 6 particella 258 - foglio 6 particella 259

Situazione dell'Immobile dal 05/02/1968

N.	DATI IDENTIFICATIVI			DATI CLASSAMENTO				DATI DERIVANTI DA
	Foglio	Particella	Sub	Porz	Qualità Classe	Superficie(m²) ha are ca	Deduz	
1	6	245	-	-	SEMIN IRRIG 1	5 97 10	IE116A	Dominicale L. 1.188.229 Agrario L. 955.360
Notifica				Partita		940		FRAZIONAMENTO del 05/02/1968 n. 12670 in atti dal 01/12/1970

Sono stati inoltre variati i seguenti immobili:

- foglio 6 particella 249 - foglio 6 particella 250

Visura storica per immobile

Visura n.: T174187 Pag: 4

Situazione degli atti informatizzati dall'impianto meccanografico al 15/03/2016

Situazione dell'Immobile dal 06/12/1967

N.	DATI IDENTIFICATIVI				DATI CLASSAMENTO				DATI DERIVANTI DA	
	Foglio	Particella	Sub	Porz	Qualità Classe	Superficie(m²) ha are ca	Deduz	Reddito		
1	6	245	-	-	SEMIN IRRIG 1	6 08 90	IE116A	Dominicale L. 1.211.711	Agrario L. 974.240	FRAZIONAMENTO del 06/12/1967 n. 12570 in atti dal 02/11/1970
Notifica Partita 940										

Sono stati inoltre variati i seguenti immobili:

- foglio 6 particella 246 - foglio 6 particella 247 - foglio 6 particella 248

Situazione dell'Immobile dal 06/12/1967

N.	DATI IDENTIFICATIVI				DATI CLASSAMENTO				DATI DERIVANTI DA	
	Foglio	Particella	Sub	Porz	Qualità Classe	Superficie(m²) ha are ca	Deduz	Reddito		
1	6	245	-	-	SEMIN IRRIG 1	6 26 70	IE116A	Dominicale L. 1.247.133	Agrario L. 1.002.720	FRAZIONAMENTO del 06/12/1967 n. 12570 in atti dal 02/11/1970
Notifica Partita 940										

Sono stati inoltre variati i seguenti immobili:

- foglio 6 particella 49


L'intestazione alla data della richiesta deriva dai seguenti atti:

Situazione degli intestati dal 28/06/1968

N.	DATI ANAGRAFICI		CODICE FISCALE	DIRITTI E ONERI REALI
	SOC ACCOM SEMPLICE TREFIORI DI GIACINTO CARDINALE BOSIO E C CON SEDE IN MILANO	ISTRUMENTO (ATTO PUBBLICO) del 28/06/1968 Voltura n. 14970 in atti dal 04/12/1970 Repertorio n.: 58089 Rogame: RIPAMONTI G Sede: MILANO Registrazione: PU Sede:		
DATI DERIVANTI DA MILANO Volume: D n: 13364 del 16/07/1968				

Situazione dell'immobile che ha originato il precedente dall'impianto meccanografico

N.	DATI IDENTIFICATIVI				DATI CLASSAMENTO				DATI DERIVANTI DA	
	Foglio	Particella	Sub	Porz	Qualità Classe	Superficie(m²) ha are ca	Deduz	Reddito		
1	6	49	-	-	SEMIN IRRIG 1	6 32 70	IE116A	Dominicale L. 1.259.073	Agrario L. 1.012.320	Impianto meccanografico del 15/12/1962



Ufficio Provinciale di Milano - Territorio
Servizi Catastali

Data: 15/03/2016 - Ora: 12.22.46

Fine

Visura n.: T174187 Pag: 5

Visura storica per immobile

Situazione degli atti informatizzati dall'impianto meccanografico al 15/03/2016

Notifica	Partita	940
----------	---------	-----

L'intestazione alla data della richiesta deriva dai seguenti atti:


Situazione degli intestati dall'impianto meccanografico

N.	DATI ANAGRAFICI	CODICE FISCALE	DIRITTI E ONERI REALI
1	SPA TREFIORI CON SEDE IN MILANO Impianto meccanografico del 15/12/1962		fino al 30/10/1998

Unità immobiliari n. 1

Visura telematica esente per fini istituzionali

* Codice Fiscale Validato in Anagrafe Tributaria



Ufficio Provinciale di Milano - Territorio
Servizi Catastali

Data: 15/03/2016 - Ora: 12.21.53

Segue

Visura storica per immobile

Visura n.: T173536 Pag: 1

Situazione degli atti informatizzati dall'impianto meccanografico al 15/03/2016

Dati della richiesta	Comune di ARESE (Codice: A389)
Catasto Terreni	Provincia di MILANO Foglio: 6 Particella: 486
INTESTATO	

1	IMMOBILIARE PROMEZ SRL con sede in MILANO	04500120151*	(1) Proprietà per 1000/1000
---	---	--------------	-----------------------------

Situazione dell'Immobile dal 25/06/1977

N.	DATI IDENTIFICATIVI			DATI CLASSAMENTO			DATI DERIVANTI DA	
	Foglio	Particella	Sub	Porz	Qualità Classe	Superficie(m²) ha are ca		Deduz
1	6	486	-	-	GIARD PUB	12 30		Dominicale Agrario
Notifica Partita 2047 Tabella di variazione n. 11577 in atti dal 25/06/1977								

Sono stati inoltre variati i seguenti immobili:

- foglio 6 particella 40 - foglio 6 particella 386 - foglio 6 particella 477 - foglio 6 particella 484 - foglio 6 particella 485 - foglio 6 particella 487


Situazione dell'Immobile relativa ad atto del 01/01/0001 (antecedente all'impianto meccanografico)

N.	DATI IDENTIFICATIVI			DATI CLASSAMENTO			DATI DERIVANTI DA	
	Foglio	Particella	Sub	Porz	Qualità Classe	Superficie(m²) ha are ca		Deduz
1	6	486	-	-	SEMIN IRRIG 1	12 30	IE116A	Dominicale Agrario L. 24.477 L. 19.680
Notifica Partita 1260 Tabella di variazione n. 11277 in atti dal 25/06/1977								

Sono stati inoltre variati i seguenti immobili:

- foglio 6 particella 245 - foglio 6 particella 484 - foglio 6 particella 485 - foglio 6 particella 487 - foglio 6 particella 488

L'intestazione alla data della richiesta deriva dai seguenti atti:



Ufficio Provinciale di Milano - Territorio
Servizi Catastali

Data: 15/03/2016 - Ora: 12.21.53

Visura n.: T173536 Pag: 2

Visura storica per immobile

Situazione degli atti informatizzati dall'impianto meccanografico al 15/03/2016

Situazione degli intestati dal 15/10/1984

N.	DATI ANAGRAFICI		CODICE FISCALE		DIRITTI E ONERI REALI	
1	IMMOBILIARE PROMEZ SRL con sede in MILANO		04500120151		(1) Proprieta' per 1000/1000	
DATI DERIVANTI DA						
ISTRUMENTO (ATTO PUBBLICO) del 15/10/1984 Voltura n. 463985 in atti dal 24/09/1987 Repertorio n.: 10153 Rogante: FRANCO Sede: MILANO Registrazione: UR Sede: MILANO Volume: 1 n.: 16688 del 25/10/1984						

Situazione degli intestati relativa ad atto del 01/01/0001 (antecedente all'impianto meccanografico)

N.	DATI ANAGRAFICI		CODICE FISCALE		DIRITTI E ONERI REALI	
1	SOC ACCOM SEMPLICE TREFIORI DI GIACINTO CARDINALE BOSIO E C CON SEDE IN MILANO				fino al 15/10/1984	
DATI DERIVANTI DA						
Variazione in atti dal 25/06/1977						

Situazione dell'immobile che ha originato il precedente relativa ad atto del 01/01/0001 (antecedente all'impianto meccanografico)

N.	DATI IDENTIFICATIVI			DATI CLASSAMENTO			DATI DERIVANTI DA
	Foglio	Particella	Sub Porz	Qualità Classe	Superficie(m²) ha are ca	Deduz	
1	6	245	-	SEMIN IRRIG 1	1 37 60	IE116A	Dominicale L. 273.824 Agrario L. 220.160
Notifica				Partita	1260	Tabella di variazione n. 11177 in atti dal 25/06/1977	

Sono stati inoltre variati i seguenti immobili:
- foglio 6 particella 50

Situazione dell'Immobile relativa ad atto del 01/01/0001 (antecedente all'impianto meccanografico)

N.	DATI IDENTIFICATIVI			DATI CLASSAMENTO			DATI DERIVANTI DA
	Foglio	Particella	Sub Porz	Qualità Classe	Superficie(m²) ha are ca	Deduz	
1	6	245	-	SEMIN IRRIG 1	1 20 00	IE116A	Dominicale L. 238.800 Agrario L. 192.000
Notifica				Partita	1260	VARIAZIONE D'UFFICIO n. 1877 in atti dal 25/06/1977	

Sono stati inoltre variati i seguenti immobili:

- foglio 6 particella 409 - foglio 6 particella 410 - foglio 6 particella 411 - foglio 6 particella 412 - foglio 6 particella 413 - foglio 6 particella 414 - foglio 6 particella 415



Ufficio Provinciale di Milano - Territorio
Servizi Catastali

Data: 15/03/2016 - Ora: 12.21.53

Segue

Visura storica per immobile

Visura n.: T173536 Pag: 3

Situazione degli atti informatizzati dall'impianto meccanografico al 15/03/2016

Situazione dell'Immobile dal 05/11/1968

N.	DATI IDENTIFICATIVI				DATI CLASSAMENTO				DATI DERIVANTI DA	
	Foglio	Particella	Sub	Porz	Qualità Classe	Superficie(m ²) ha are ca	Deduz	Reddito		
1	6	245		-	SEMIN IRRIG 1	3 63 10	IE116A	Dominicale L. 722.569	Agrario L. 580.960	FRAZIONAMENTO del 05/11/1968 n. 15070 in atti dal 05/12/1970
Notifica										
Sono stati inoltre variati i seguenti immobili:										

- foglio 6 particella 260 - foglio 6 particella 261 - foglio 6 particella 262 - foglio 6 particella 263 - foglio 6 particella 264 - foglio 6 particella 265 - foglio 6 particella 266 - foglio 6 particella 267 - foglio 6 particella 268 - foglio 6 particella 269 - foglio 6 particella 270 - foglio 6 particella 271 - foglio 6 particella 272 - foglio 6 particella 273 - foglio 6 particella 274 - foglio 6 particella 275 - foglio 6 particella 276 - foglio 6 particella 277 - foglio 6 particella 278 - foglio 6 particella 279 - foglio 6 particella 280 - foglio 6 particella 281 - foglio 6 particella 282

Situazione dell'Immobile dal 02/04/1968


N.	DATI IDENTIFICATIVI				DATI CLASSAMENTO				DATI DERIVANTI DA	
	Foglio	Particella	Sub	Porz	Qualità Classe	Superficie(m ²) ha are ca	Deduz	Reddito		
1	6	245		-	SEMIN IRRIG 1	5 38 80	IE116A	Dominicale L. 1.072.212	Agrario L. 862.080	FRAZIONAMENTO del 02/04/1968 n. 12970 in atti dal 03/11/1970
Notifica										
Sono stati inoltre variati i seguenti immobili:										

- foglio 6 particella 251 - foglio 6 particella 252 - foglio 6 particella 253 - foglio 6 particella 254 - foglio 6 particella 255 - foglio 6 particella 256 - foglio 6 particella 257 - foglio 6 particella 258 - foglio 6 particella 259

Situazione dell'Immobile dal 05/02/1968

N.	DATI IDENTIFICATIVI				DATI CLASSAMENTO				DATI DERIVANTI DA	
	Foglio	Particella	Sub	Porz	Qualità Classe	Superficie(m ²) ha are ca	Deduz	Reddito		
1	6	245		-	SEMIN IRRIG 1	5 97 10	IE116A	Dominicale L. 1.188.229	Agrario L. 955.360	FRAZIONAMENTO del 05/02/1968 n. 12670 in atti dal 01/12/1970
Notifica										
Sono stati inoltre variati i seguenti immobili:										

- foglio 6 particella 249 - foglio 6 particella 250



Ufficio Provinciale di Milano - Territorio
Servizi Catastali

Data: 15/03/2016 - Ora: 12.21.53

Segue

Visura n.: T173536 Pag. 4

Visura storica per immobile

Situazione degli atti informatizzati dall'impianto meccanografico al 15/03/2016

Situazione dell'Immobile dal 06/12/1967

N.	DATI IDENTIFICATIVI			DATI CLASSAMENTO				DATI DERIVANTI DA
	Foglio	Particella	Sub	Porz	Qualità Classe	Superficie(m ²) ha are ca	Deduz	
1	6	245	-	SEMIN IRRIG	1	6 08 90	IE116A	Agrario L. 974.240
Notifica				Partita		940	FRAZIONAMENTO del 06/12/1967 n. 12570 in atti dal 02/11/1970	

Sono stati inoltre variati i seguenti immobili:

- foglio 6 particella 246 - foglio 6 particella 247 - foglio 6 particella 248

Situazione dell'Immobile dal 06/12/1967

N.	DATI IDENTIFICATIVI			DATI CLASSAMENTO				DATI DERIVANTI DA
	Foglio	Particella	Sub	Porz	Qualità Classe	Superficie(m ²) ha are ca	Deduz	
1	6	245	-	SEMIN IRRIG	1	6 26 70	IE116A	Agrario L. 1.002.720
Notifica				Partita		940	FRAZIONAMENTO del 06/12/1967 n. 12570 in atti dal 02/11/1970	

Sono stati inoltre variati i seguenti immobili:

- foglio 6 particella 49


L'intestazione alla data della richiesta deriva dai seguenti atti:

Situazione degli intestati dal 28/06/1968

N.	DATI ANAGRAFICI		CODICE FISCALE
	SOC ACCOM SEMPLICE TREFIORI DI GIACINTO CARDINALE BOSIO E C CON SEDE IN MILANO	DIRITTI E ONERI REALI	
DATI DERIVANTI DA		ISTRUMENTO (ATTO PUBBLICO) del 28/06/1968 Voltura n. 14970 in atti dal 04/12/1970 Repertorio n.: 58089 Rogante: RIPAMONTI G Sede: MILANO Registrazione: PU Sede: MILANO Volume: D n: 13364 del 16/07/1968	

Situazione dell'immobile che ha originato il precedente dall'impianto meccanografico

N.	DATI IDENTIFICATIVI			DATI CLASSAMENTO				DATI DERIVANTI DA
	Foglio	Particella	Sub	Porz	Qualità Classe	Superficie(m ²) ha are ca	Deduz	
1	6	49	-	SEMIN IRRIG	1	6 32 70	IE116A	Agrario L. 1.259.073
				Partita		940	Impianto meccanografico del 15/12/1962	



Ufficio Provinciale di Milano - Territorio
Servizi Catastali

Data: 15/03/2016 - Ora: 12.21.53 Fine

Visura n.: T173536 Pag: 5

Visura storica per immobile

Situazione degli atti informatizzati dall'impianto meccanografico al 15/03/2016

Notifica	Parita	940
----------	--------	-----

L'intestazione alla data della richiesta deriva dai seguenti atti:


Situazione degli intestati dall'impianto meccanografico

N.	DATI ANAGRAFICI	CODICE FISCALE	DIRITTI E ONERI REALI
1	SPA TREFIORI CON SEDE IN MILANO DATI DERIVANTI DA Impianto meccanografico del 15/12/1962		fino al 30/10/1998

Unità immobiliari n. 1

Visura telematica esente per fini istituzionali

* Codice Fiscale Validato in Anagrafe Tributaria



Ufficio Provinciale di Milano - Territorio
Servizi Catastali

Data: 15/03/2016 - Ora: 12.18.12

Visura n.: T170801 Pag: 1

Visura storica per immobile

Situazione degli atti informatizzati dall'impianto meccanografico al 15/03/2016

Dati della richiesta	Comune di ARESE (Codice: A389)
Catasto Terreni	Provincia di MILANO Foglio: 6 Particella: 487

INTESTATO

1	IMMOBILIARE PROMEZ SRL con sede in MILANO	04500120151*	(1) Proprieta per 1000/1000
---	---	--------------	-----------------------------

Situazione dell'Immobile dal 25/06/1977

N.	DATI IDENTIFICATIVI			DATI CLASSAMENTO			DATI DERIVANTI DA
	Foglio	Particella	Sub Porz	Qualità Classe	Superficie(m ²) ha are ca	Deduz	
1	6	487	-	GIARD PUB	49 50		Agrario
Notifica				Partita	2047	Tabella di variazione n. 11577 in atti dal 25/06/1977	

Sono stati inoltre variati i seguenti immobili:

- foglio 6 particella 40 - foglio 6 particella 386 - foglio 6 particella 477 - foglio 6 particella 484 - foglio 6 particella 485 - foglio 6 particella 486

Situazione dell'Immobile relativa ad atto del 01/01/0001 (antecedente all'impianto meccanografico)

N.	DATI IDENTIFICATIVI			DATI CLASSAMENTO			DATI DERIVANTI DA
	Foglio	Particella	Sub Porz	Qualità Classe	Superficie(m ²) ha are ca	Deduz	
1	6	487	-	SEMIN IRRIG 1	49 50	IE116A	Dominicale L. 98.505 Agrario L. 79.200
Notifica				Partita	1260	Tabella di variazione n. 11277 in atti dal 25/06/1977	

Sono stati inoltre variati i seguenti immobili:

- foglio 6 particella 245 - foglio 6 particella 484 - foglio 6 particella 485 - foglio 6 particella 486 - foglio 6 particella 488

L'intestazione alla data della richiesta deriva dai seguenti atti:



Ufficio Provinciale di Milano - Territorio
Servizi Catastali

Visura storica per immobile

Situazione degli atti informatizzati dall'impianto meccanografico al 15/03/2016

Data: 15/03/2016 - Ora: 12.18.12

Segue

Visura n.: T170801 Pag: 2

Situazione degli intestati dal 15/10/1984

N.	DATI ANAGRAFICI		CODICE FISCALE	DIRITTI E ONERI REALI
1	IMMOBILIARE PROMEZ SRL con sede in MILANO		04500120151	(1) Proprieta' per 1000/1000
DATI DERIVANTI DA				
ISTRUMENTO (ATTO PUBBLICO) del 15/10/1984 Voltura n. 463985 in atti dal 24/09/1987 Repertorio n.: 10153 Rogante: FRANCO Sede: MILANO Registrazione: UR Sede: MILANO Volume: 1 n: 16688 del 25/10/1984				

Situazione degli intestati relativa ad atto del 01/01/0001 (antecedente all'impianto meccanografico)

N.	DATI ANAGRAFICI		CODICE FISCALE	DIRITTI E ONERI REALI
1	SOC ACCOM SEMPLICE TREFORI DI GIACINTO CARDINALE BOSIO E C CON SEDE IN MILANO			fino al 15/10/1984
DATI DERIVANTI DA				
Variazione in atti dal 25/06/1977				

Situazione dell'immobile che ha originato il precedente relativa ad atto del 01/01/0001 (antecedente all'impianto meccanografico)

N.	DATI IDENTIFICATIVI			DATI CLASSAMENTO			DATI DERIVANTI DA
	Foglio	Particella	Sub Porz	Qualità Classe	Superficie(m ²) ha are ca	Deduz	
1	6	245	-	SEMIN IRRIG 1	1 37 60	IEI16A	Dominicale L. 273.824 Agrario L. 220.160
Notifica					Partita	1260	Tabella di variazione n. 11177 in atti dal 25/06/1977


Sono stati inoltre variati i seguenti immobili:
- foglio 6 particella 50

Situazione dell'Immobile relativa ad atto del 01/01/0001 (antecedente all'impianto meccanografico)

N.	DATI IDENTIFICATIVI			DATI CLASSAMENTO			DATI DERIVANTI DA
	Foglio	Particella	Sub Porz	Qualità Classe	Superficie(m ²) ha are ca	Deduz	
1	6	245	-	SEMIN IRRIG 1	1 20 00	IEI16A	Dominicale L. 238.800 Agrario L. 192.000
Notifica					Partita	1260	VARIAZIONE D'UFFICIO n. 1877 in atti dal 25/06/1977

Sono stati inoltre variati i seguenti immobili:

- foglio 6 particella 409 - foglio 6 particella 410 - foglio 6 particella 411 - foglio 6 particella 412 - foglio 6 particella 413 - foglio 6 particella 414 - foglio 6 particella 415



Ufficio Provinciale di Milano - Territorio
Servizi Catastali

Visura storica per immobile

Situazione degli atti informatizzati dall'impianto meccanografico al 15/03/2016

Data: 15/03/2016 - Ora: 12.18.12

Segue

Visura n.: T170801 Pag: 3

Situazione dell'Immobile dal 05/11/1968

N.	DATI IDENTIFICATIVI			DATI CLASSAMENTO				DATI DERIVANTI DA
	Foglio	Particella	Sub	Porz	Qualità Classe	Superficie(m ²) ha are ca	Deduz	
1	6	245	-	SEMIN IRRIG	1	3 63 10	IE116A	Dominicale L. 722.569 Agrario L. 580.960
Notifica						Partita	1260	FRAZIONAMENTO del 05/11/1968 n. 15070 in atti dal 05/12/1970

Sono stati inoltre variati i seguenti immobili:

- foglio 6 particella 260 - foglio 6 particella 261 - foglio 6 particella 262 - foglio 6 particella 263 - foglio 6 particella 264 - foglio 6 particella 265 - foglio 6 particella 266 - foglio 6 particella 267 - foglio 6 particella 268 - foglio 6 particella 269 - foglio 6 particella 270 - foglio 6 particella 271 - foglio 6 particella 272 - foglio 6 particella 273 - foglio 6 particella 274 - foglio 6 particella 275 - foglio 6 particella 276 - foglio 6 particella 277 - foglio 6 particella 278 - foglio 6 particella 279 - foglio 6 particella 280 - foglio 6 particella 281 - foglio 6 particella 282

Situazione dell'Immobile dal 02/04/1968

N.	DATI IDENTIFICATIVI			DATI CLASSAMENTO				DATI DERIVANTI DA
	Foglio	Particella	Sub	Porz	Qualità Classe	Superficie(m ²) ha are ca	Deduz	
1	6	245	-	SEMIN IRRIG	1	5 38 80	IE116A	Dominicale L. 1.072.212 Agrario L. 862.080
Notifica						Partita	940	FRAZIONAMENTO del 02/04/1968 n. 12970 in atti dal 03/11/1970

Sono stati inoltre variati i seguenti immobili:


- foglio 6 particella 251 - foglio 6 particella 252 - foglio 6 particella 253 - foglio 6 particella 254 - foglio 6 particella 255 - foglio 6 particella 256 - foglio 6 particella 257 - foglio 6 particella 258 - foglio 6 particella 259

Situazione dell'Immobile dal 05/02/1968

N.	DATI IDENTIFICATIVI			DATI CLASSAMENTO				DATI DERIVANTI DA
	Foglio	Particella	Sub	Porz	Qualità Classe	Superficie(m ²) ha are ca	Deduz	
1	6	245	-	SEMIN IRRIG	1	5 97 10	IE116A	Dominicale L. 1.188.229 Agrario L. 955.360
Notifica						Partita	940	FRAZIONAMENTO del 05/02/1968 n. 12670 in atti dal 01/12/1970

Sono stati inoltre variati i seguenti immobili:

- foglio 6 particella 249 - foglio 6 particella 250



Ufficio Provinciale di Milano - Territorio
Servizi Catastali

Data: 15/03/2016 - Ora: 12.18.12

Segue

Visura storica per immobile

Visura n.: T170801 Pag: 4

Situazione degli atti informatizzati dall'impianto meccanografico al 15/03/2016

Situazione dell'Immobile dal 06/12/1967

N.	DATI IDENTIFICATIVI			DATI CLASSAMENTO				DATI DERIVANTI DA
	Foglio	Particella	Sub Porz	Qualità Classe	Superficie(m ²) ha are ca	Deduz	Reddito	
1	6	245	-	SEMIN IRRIG 1	6 08 90	IE116A	Dominicale L. 1.211.711 Agrario L. 974.240	FRAZIONAMENTO del 06/12/1967 n. 12570 in atti dal 02/11/1970
Notifica								

Sono stati inoltre variati i seguenti immobili:

- foglio 6 particella 246 - foglio 6 particella 247 - foglio 6 particella 248

Situazione dell'Immobile dal 06/12/1967

N.	DATI IDENTIFICATIVI			DATI CLASSAMENTO				DATI DERIVANTI DA
	Foglio	Particella	Sub Porz	Qualità Classe	Superficie(m ²) ha are ca	Deduz	Reddito	
1	6	245	-	SEMIN IRRIG 1	6 26 70	IE116A	Dominicale L. 1.247.133 Agrario L. 1.002.720	FRAZIONAMENTO del 06/12/1967 n. 12570 in atti dal 02/11/1970
Notifica								

Sono stati inoltre variati i seguenti immobili:

- foglio 6 particella 49


L'intestazione alla data della richiesta deriva dai seguenti atti:

Situazione degli intestati dal 28/06/1968

N.	DATI ANAGRAFICI		CODICE FISCALE	DIRITTI E ONERI REALI
	SOC ACCOM SEMPLICE TREFIORI DI GIACINTO CARDINALE BOSIO E C CON SEDE IN MILANO	ISTRUMENTO (ATTO PUBBLICO) del 28/06/1968 Voltura n. 14970 in atti dal 04/12/1970 Repertorio n.: 58089 Rogante: RIPAMONTI G Sede: MILANO Registrazione: PU Sede: MILANO Volume: D n: 13364 del 16/07/1968		
DATI DERIVANTI DA				

Situazione dell'immobile che ha originato il precedente dall'impianto meccanografico

N.	DATI IDENTIFICATIVI			DATI CLASSAMENTO				DATI DERIVANTI DA
	Foglio	Particella	Sub Porz	Qualità Classe	Superficie(m ²) ha are ca	Deduz	Reddito	
1	6	49	-	SEMIN IRRIG 1	6 32 70	IE116A	Dominicale L. 1.259.073 Agrario L. 1.012.320	Impianto meccanografico del 15/12/1962



Ufficio Provinciale di Milano - Territorio
Servizi Catastali

Data: 15/03/2016 - Ora: 12.18.12 Fine

Visura n.: T170801 Pag: 5

Visura storica per immobile

Situazione degli atti informatizzati dall'impianto meccanografico al 15/03/2016

Notifica	Partita	940
----------	---------	-----

L'intestazione alla data della richiesta deriva dai seguenti atti:

Situazione degli intestati dall'impianto meccanografico

N.	DATI ANAGRAFICI	CODICE FISCALE	DIRITTI E ONERI REALI
1	SPA TREFIORI CON SEDE IN MILANO DATI DERIVANTI DA		fino al 30/10/1998

Impianto meccanografico del 15/12/1962

Unità immobiliari n. 1

Visura telematica esente per fini istituzionali

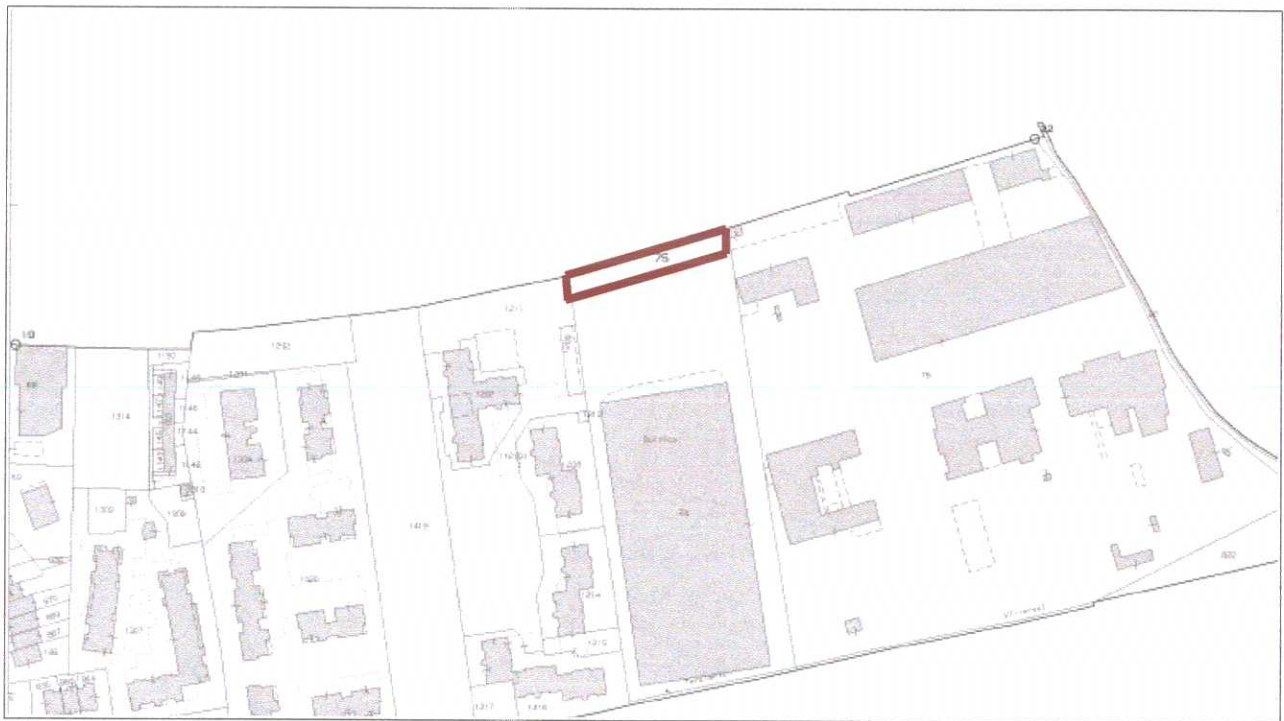
* Codice Fiscale Validato in Anagrafe Tributaria



AREA N. 4

Dati Catastali:

- Situazione degli immobili:
- Foglio 6 mappale 75** Partita catastale 1989, Qualità: semin irrig-Classe: 1, superficie: are 06 centiare 50, Reddito: dominicale: euro 76,22-agrario: euro 5,00;
Coerenze da nord in senso orario: Via Eliseo Vismara, fg. 6 mapp. 79-74-1211.
- Estratto di mappa scala 1:2000

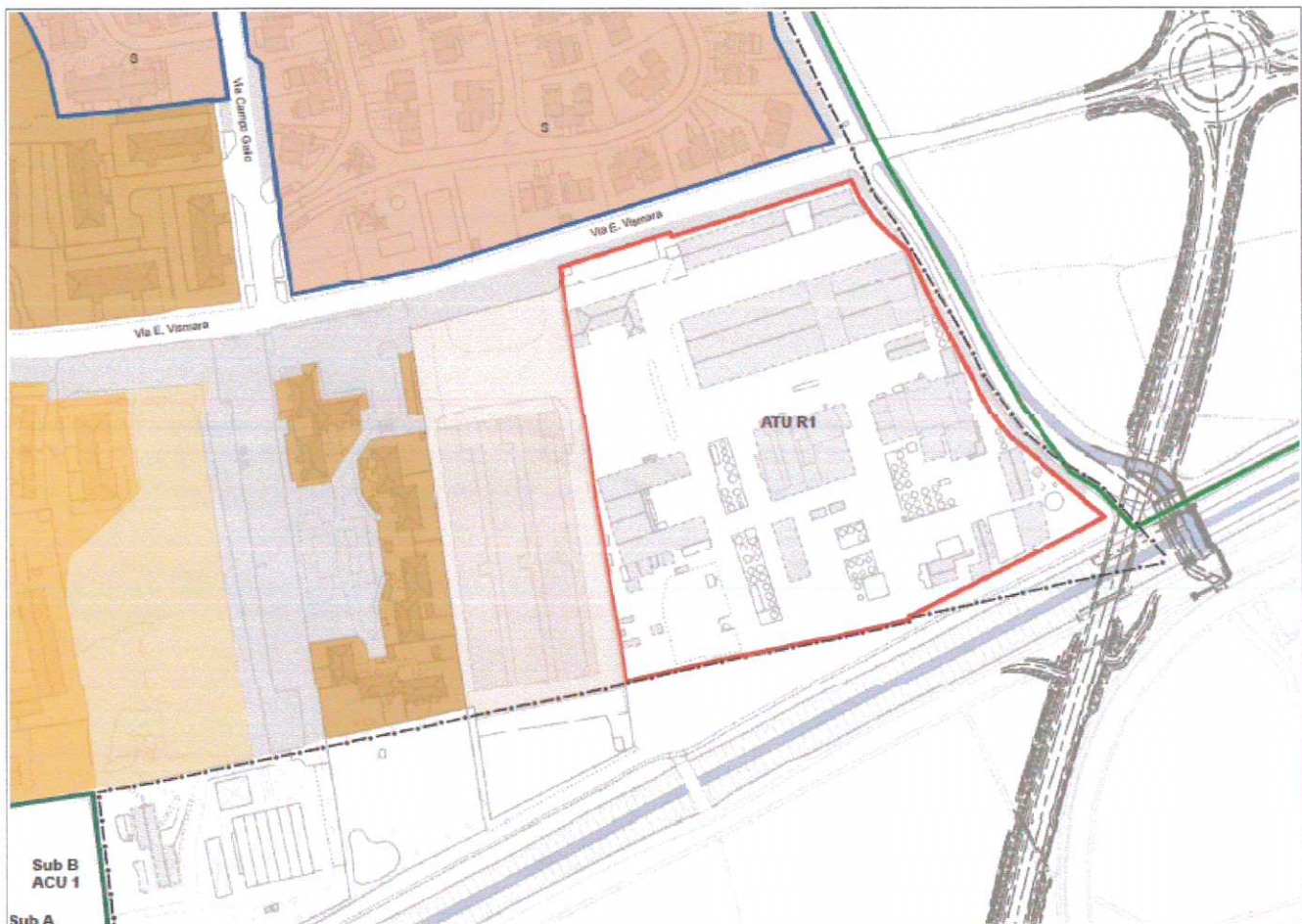




Estratto P.G.T.

1. Piano delle Regole (PdR)

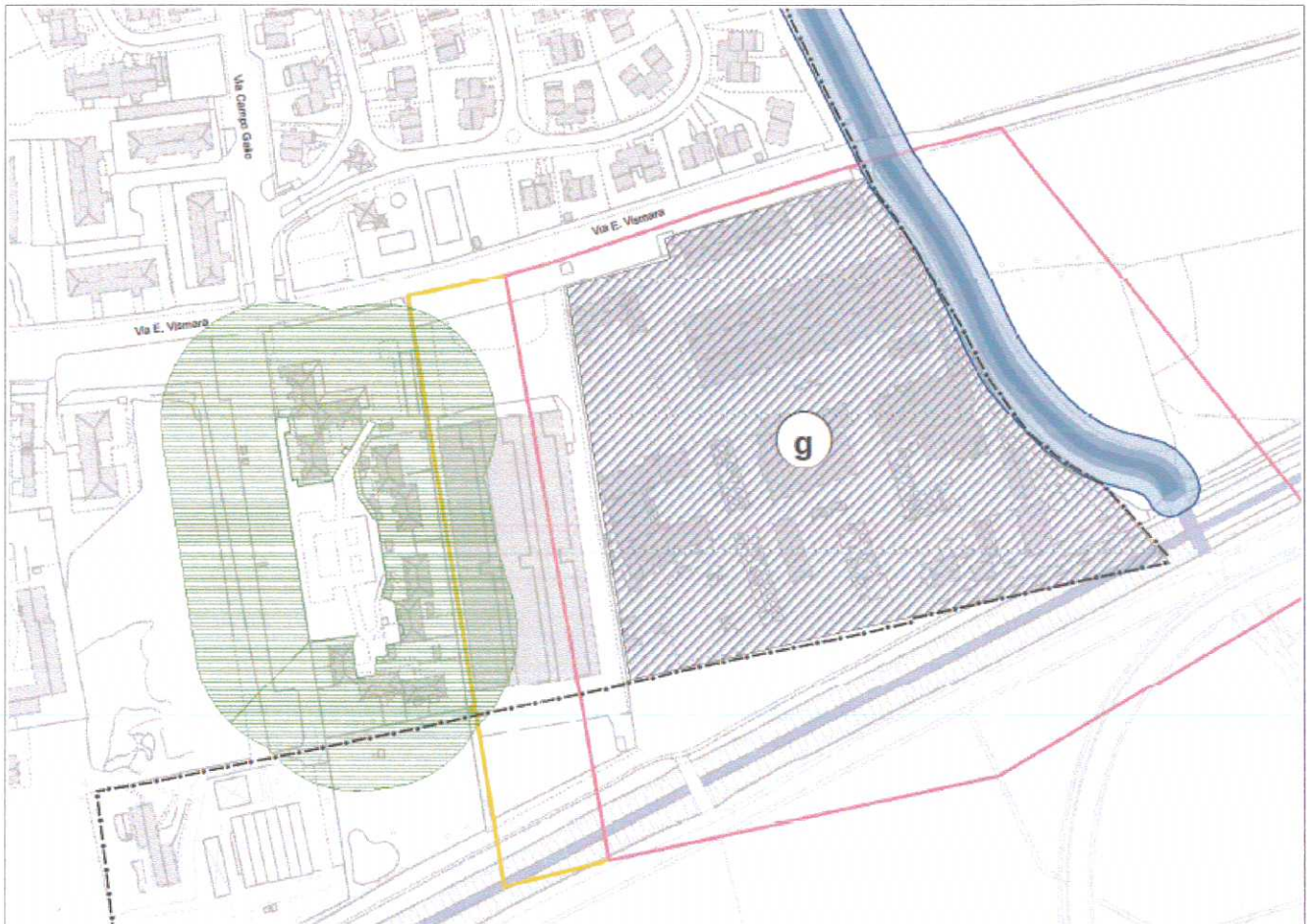
- Estratto Carta della disciplina delle aree del PdR scala 1:2000



Destinazione: *Zone a servizi pubblici "Sp"* – art. 26 delle Norme Tecniche di Attuazione (NTA) del Piano delle Regole (PdR) del Piano del Governo del Territorio (PGT).



- Estratto Tavola dei vincoli del PdR scala 1:2000



Vincoli: parte del mappale è attraversato dalle fasce di protezione dei siti sensibili "Fp", di cui all'art. 47 delle NTA del PdR. Il mappale inoltre, è in all'interno delle fasce di Rischio di incidente rilevante, art. 53 delle NTA del PdR, parte nell'area vincolata a categoria D ex DM 09.05.2001 e parte in quella a categoria E/F ex DM 09.05.2001



- Estratto Vincolo paesaggistico del PdR scala 1:2000



Vincoli paesaggistici: il mappale rientra nelle fasce di protezione di cui all'art. 55 delle NTA del PdR.



2. Piano dei Servizi (PdS)

- Estratto Servizi Pubblici esistenti e previsti e Mobilità del PdS scala 1:2000



Il mappale è definito come parcheggio esistente (Pe)



Ortofoto





Foto






Descrizione del bene:

L'area è adibita a parcheggio pubblico lungo la Via Eliseo Vismara. Tale opera è stata realizzata e l'area a ciò destinata in sede di costruzione dell'esistente capannone industriale.

Provenienza:

Sulla base della documentazione agli atti l'utilizzo di detta area da parte del Comune è da far risalire al 01.07.1975, data della domanda della licenza di abitabilità dell'immobile assentito con Licenza Edilizia n. 11 del 30.01.1974 "costruzione capannone industriale" in Via Vismara al fg. 6 mapp. 74/75 (PE 208/1973). Per altro il curatore fallimentare della società già proprietaria dell'esistente capannone, ha sollecitato il Comune con nota prot. n. 6957 del 21.03.2016 a perfezionare gli atti di acquisizione gratuita dell'area.

Si attesta quindi, che la suddetta area fa parte del patrimonio comunale da un periodo ultra ventennale.



Ufficio Provinciale di Milano - Territorio
Servizi Catastali

Data: 16/03/2016 - Ora: 12.47.45

Segue

Visura storica per immobile

Visura n.: T171535 Pag: 1

Situazione degli atti informatizzati dall'impianto meccanografico al 16/03/2016

Dati della richiesta	Comune di ARESE (Codice: A389)
Catasto Terreni	Provincia di MILANO Foglio: 6 Particella: 75
INTESTATO	

I	SOC COOP RESDP LIM COSTRUZIONI LAVORANTI MURATORI CON SEDE IN MILANO	(1) Proprietà per 1000/1000
---	--	-----------------------------

Situazione dell'Immobile dal 22/02/1994


N.	DATI IDENTIFICATIVI			DATI CLASSAMENTO				DATI DERIVANTI DA		
	Foglio	Particella	Sub	Porz	Qualità Classe	Superficie(m²) ha are ca	Deduz		Reddito	
1	6	75		-	SEMIN IRRIG 1	06 05	IE116A	Dominicale Euro 6,22 L. 12.040	Agrario Euro 5,00 L. 9.680	VARIAZIONE GEOMETRICA del 22/02/1994 n. 5199.1/1994 in atti dal 23/02/1994
Notifica						Partita	1989			
Annotazioni										

Sono stati inoltre variati i seguenti immobili:
- foglio 6 particella 74

Situazione dell'Immobile relativa ad atto del 01/01/0001 (antecedente all'impianto meccanografico)

N.	DATI IDENTIFICATIVI			DATI CLASSAMENTO				DATI DERIVANTI DA		
	Foglio	Particella	Sub	Porz	Qualità Classe	Superficie(m²) ha are ca	Deduz		Reddito	
1	6	75		-	SEMIN IRRIG 1	93 00	IE116A	Dominicale L. 185.070	Agrario L. 148.800	Tabella di variazione n. 11477 in atti dal 25/06/1977
Notifica						Partita	980			

Sono stati inoltre variati i seguenti immobili:
- foglio 6 particella 74



Ufficio Provinciale di Milano - Territorio
Servizi Catastali

Visura storica per immobile

Data: 16/03/2016 - Ora: 12.47.45

Fine

Visura n.: T171535 Pag: 2

Situazione degli atti informatizzati dall'impianto meccanografico al 16/03/2016

Situazione dell'Immobile dall'impianto meccanografico

N.	DATI IDENTIFICATIVI			DATI CLASSAMENTO				DATI DERIVANTI DA	
	Foglio	Particella	Sub	Porz	Qualità Classe	Superficie(m²) ha are ca	Deduz		Reddito
1	6	75	-		SEMIN IRRIG 1	94 20	IE116A	Dominicale L. 187.458 Agrario L. 150.720	Impianto meccanografico del 15/12/1962
Notifica				Partita		980			

L'intestazione alla data della richiesta deriva dai seguenti atti:

Situazione degli intestati dal 29/12/1982

N.	DATI ANAGRAFICI	CODICE FISCALE	DIRITTI E ONERI REALI
1	SOC COOP RESDP LIM COSTRUZIONI LAVORANTI MURATORI CON SEDE IN MILANO		(1) Proprietà per 1000/1000
DATI DERIVANTI DA		ISTRUMENTO (ATTO PUBBLICO) del 29/12/1982 Voltura n. 4086 in atti dal 31/01/1987 Repertorio n.: 23367 Rogante: SERPI Sede: MILANO Registrazione: PU Sede: MILANO Volume: I n: 23750 del 30/12/1982	

Situazione degli intestati dal 05/07/1973

N.	DATI ANAGRAFICI	CODICE FISCALE	DIRITTI E ONERI REALI
1	MARIO ALBERTI SPA con sede in MILANO	00716310156	fino al 29/12/1982
DATI DERIVANTI DA		ISTRUMENTO (ATTO PUBBLICO) del 05/07/1973 Voltura n. 3986 in atti dal 31/01/1987 Repertorio n.: 12917 Rogante: BARENGHI Sede: MILANO Registrazione: PU Sede:	
		MILANO Volume: D n: 13192 del 13/07/1973	

Situazione degli intestati dall'impianto meccanografico

N.	DATI ANAGRAFICI	CODICE FISCALE	DIRITTI E ONERI REALI
1	PESSANI Angelo nato a MILANO il 02/08/1897		DIRITTI E ONERI REALI
2	PESSANI Elena nata a MILANO il 07/05/1903	PSSNGL97M02F205Q#	Comproprietario fino al 05/07/1973
3	PESSANI Giovanni nato a MILANO il 19/10/1892	PSSLNE03E47F205V#	Comproprietario fino al 05/07/1973
DATI DERIVANTI DA		PSSGNN92R19F205S* Impianto meccanografico del 15/12/1962	

Unità immobiliari n. 1

Visura telematica esente per fini istituzionali

* Codice Fiscale Validato in Anagrafe Tributaria

Oggetto: cessione gratuita area antistante il capannone di Via Vismara - Arese

Mittente: "lca621.2012milano@pecfallimenti.it" <lca621.2012milano@pecfallimenti.it>

Data: 18/03/2016 18:23

A: protocollo@cert.comune.arese.mi.it

Buongiorno,

in allegato alla presente si trasmette richiesta relativa alla cessione gratuita dell'area individuata catastalmente al foglio 6 mappale 75 e mappa catastale.

A disposizione per qualsiasi informazione e/o chiarimento

Cordiali saluti

Dott. Pier Franco Savoldi

Via Risorgimento Trav. VII n.1/F - 25040 Iseo (BS)

Telefono: 0306850741 - Fax: 030653103

Comune di Arese
PROT. N. 0006957 21/03/2016
Cla: 6.6
U0: 5



— Allegati: —

comunicazione_comune_Arese.pdf

61,0 KB

mappa.pdf

118 KB

Cooperativa di Costruzioni Lavoranti Muratori in Liquidazione Coatta

Via Salaino 7

20144 MILANO

C.F./P.IVA 00715100152

Decreto Ministero dello Sviluppo Economico n.621/2012 del 21/9/2012

Pubblicato sulla G.U.249 in data 24/10/2012

Commissario Liquidatore: dott. Pier Franco Savoldi

Comune di Arese
PROT. N. 0006957 21/03/2016
Cia: 6.6
U0: 5



Spett.le
COMUNE DI ARESE
Via Roma, 2
Arese 20020 (MI)

Trasmissione a mezzo pec protocollo@cert.comune.arese.mi.it

Milano, 18/03/2016

Oggetto: cessione gratuita area antistante il capannone di via Vismara - Arese

Il sottoscritto Pier Franco Savoldi in qualità di Commissario Liquidatore della Cooperativa di Costruzioni Lavoranti Muratori in lca, chiede al comune di Arese che venga definita la cessione gratuita dell'area individuata catastalmente al Foglio n. 6 Mappale n. 75 destinata a parcheggio pubblico.

Cordialmente,

Pier Franco Savoldi

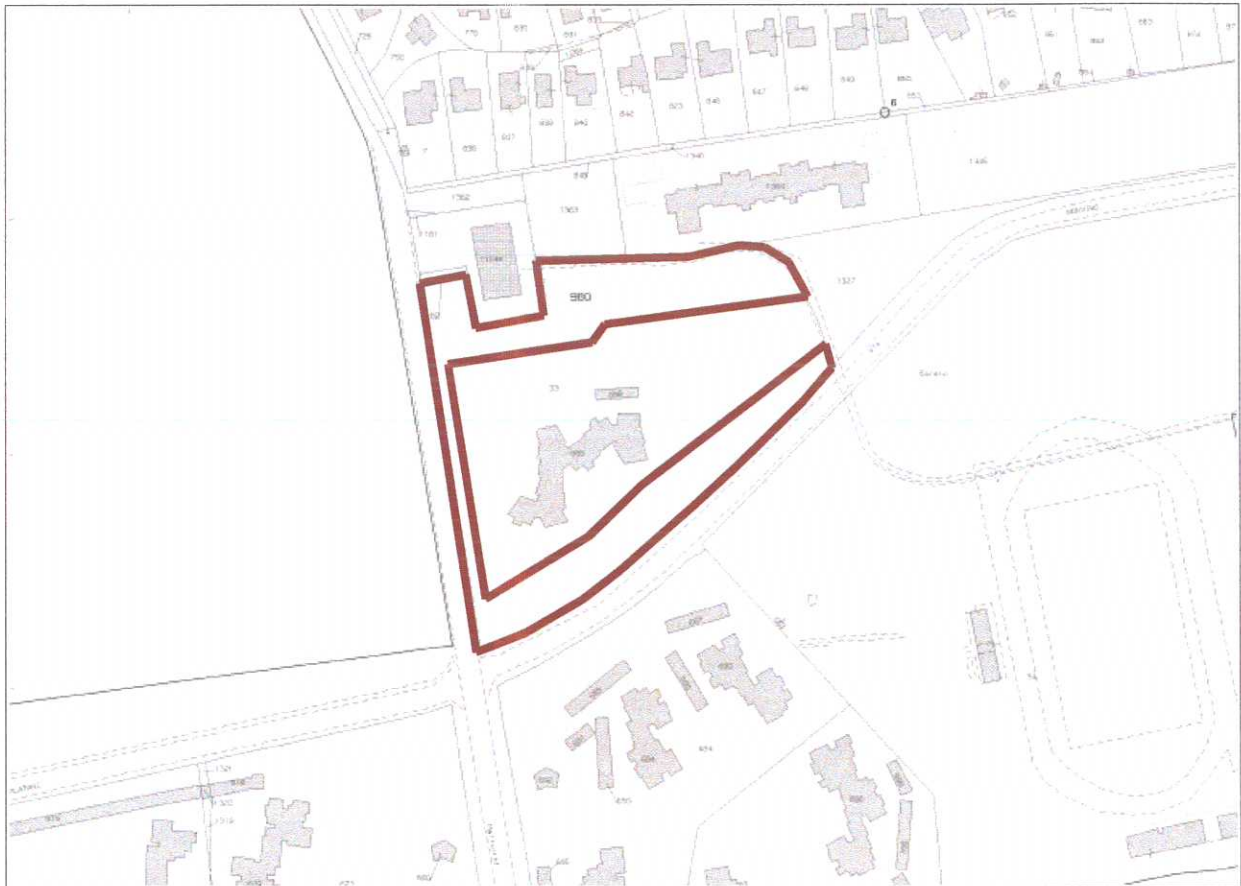
Recapiti commissario liquidatore:
Piazza Europa, 5-25050- Passirano (BS)
tel. 030/6850741 fax n. 030/653103
pec: lca621.2012milano@pecfallimenti.it



AREA N. 5

Dati Catastali:

- Situazione degli immobili (vedi visura in allegato):
- Foglio 3 mappale 980** Partita catastale 1483, Qualità-Classe: Fu d accert, superficie: are 73 centiare 30, privo di dati reddituali;
Coerenze da nord in senso orario: fg. 3 mapp. 1182-1184-1363-1364-1327-33, Via Monviso, Via Giacomo Matteotti.
- Estratto di mappa scala 1:2000

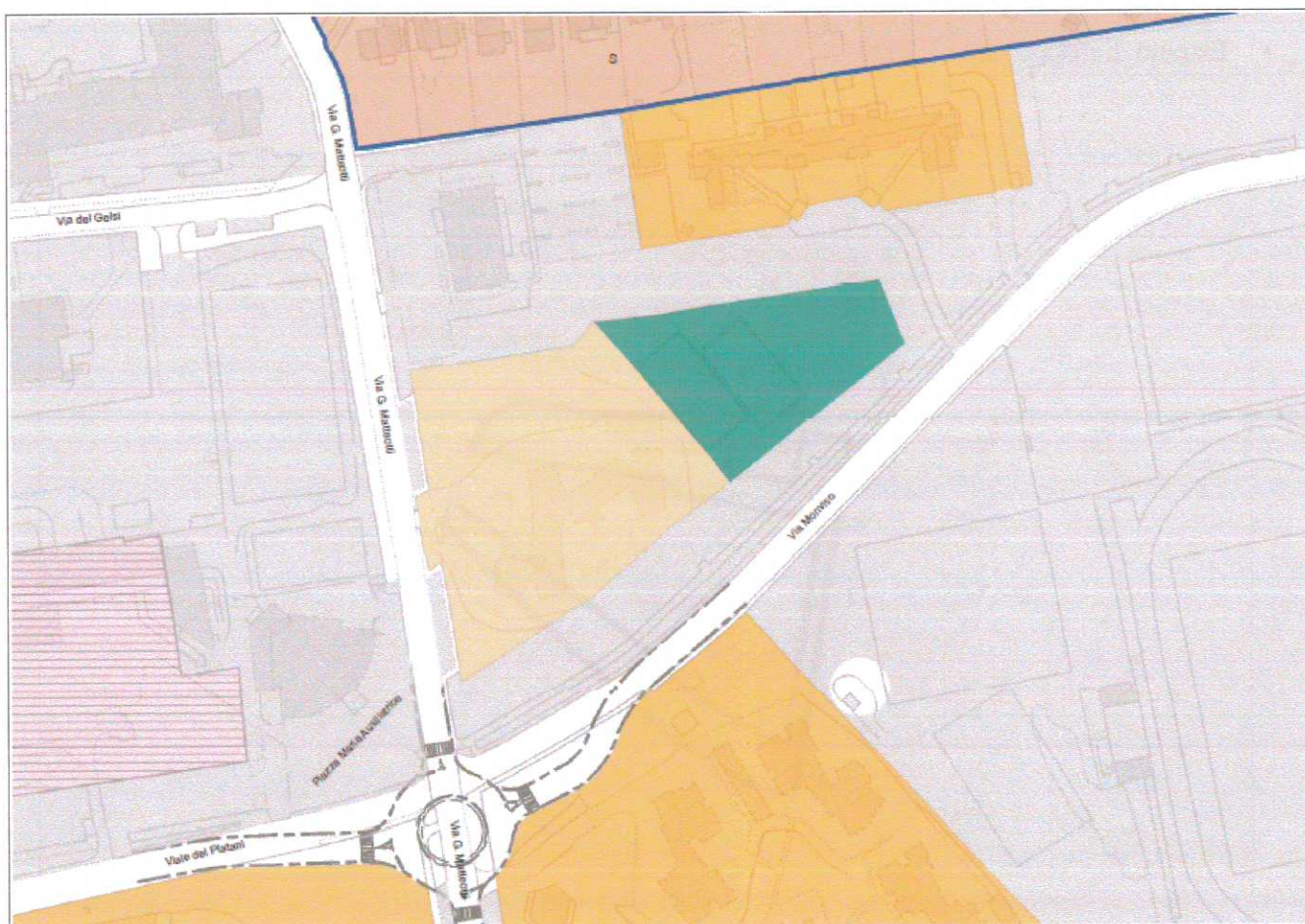




Estratto P.G.T.

1. Piano delle Regole (PdR)

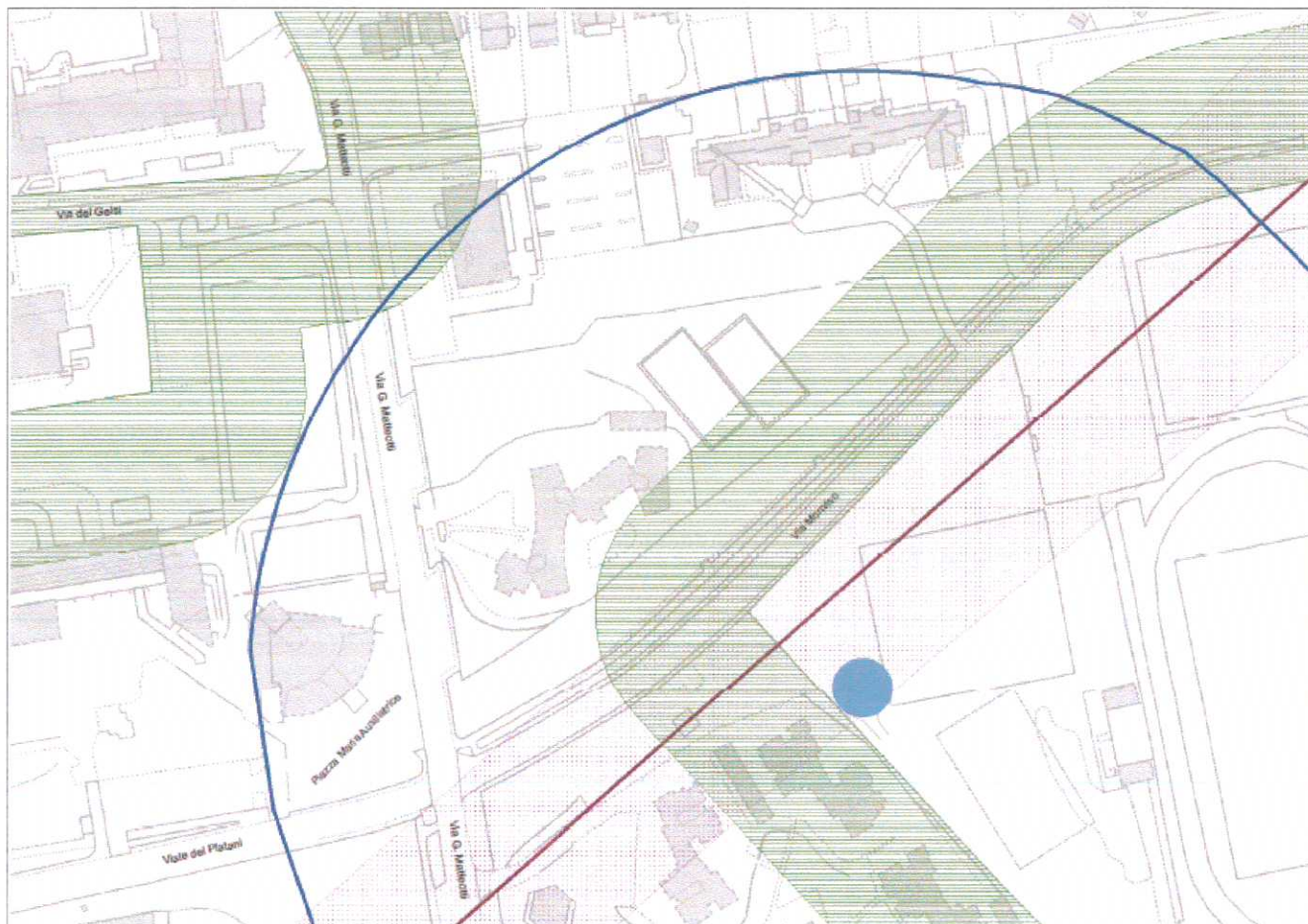
- Estratto Carta della disciplina delle aree del PdR scala 1:1500



Destinazione: *Zone a servizi pubblici "Sp"* – art. 26 delle Norme Tecniche di Attuazione (NTA) del Piano delle Regole (PdR) del Piano del Governo del Territorio (PGT).



- Estratto Tavola dei vincoli del PdR scala 1:1500

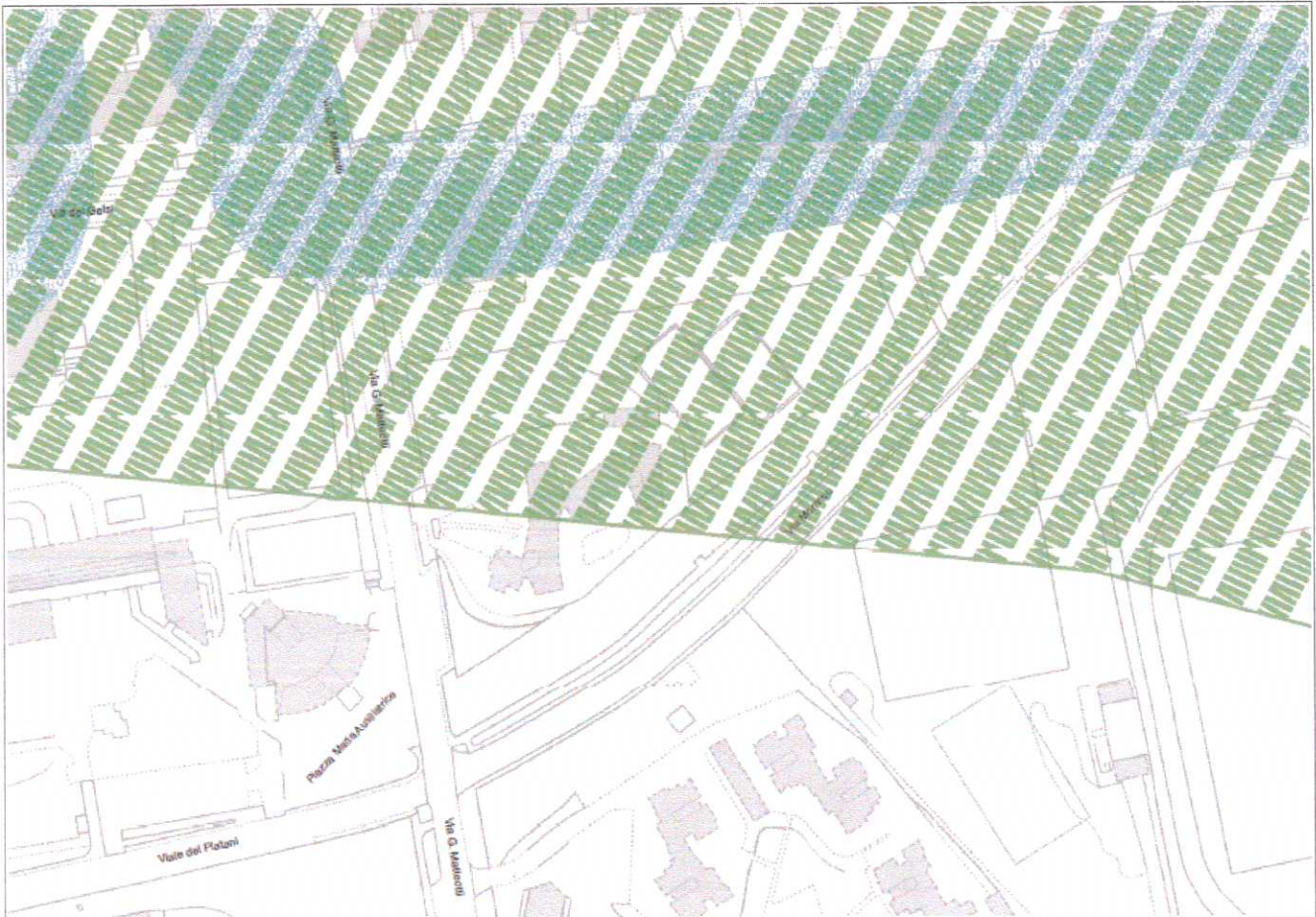


Vincoli: il mappale è in parte attraversato dalle fasce di protezione dei siti sensibili "Fp", di cui all'art. 47 delle NTA del PdR ed è all'interno della zona di rispetto dei pozzi idrici individuata con un raggio di 200 metri di raggio, ai sensi dell'art. 25 delle NTA del PdR del PGT.

Parte del mappale inoltre, è attraversato dalla fasce di rispetto degli elettrodotti, di cui all'art. 48 delle NTA del PdR



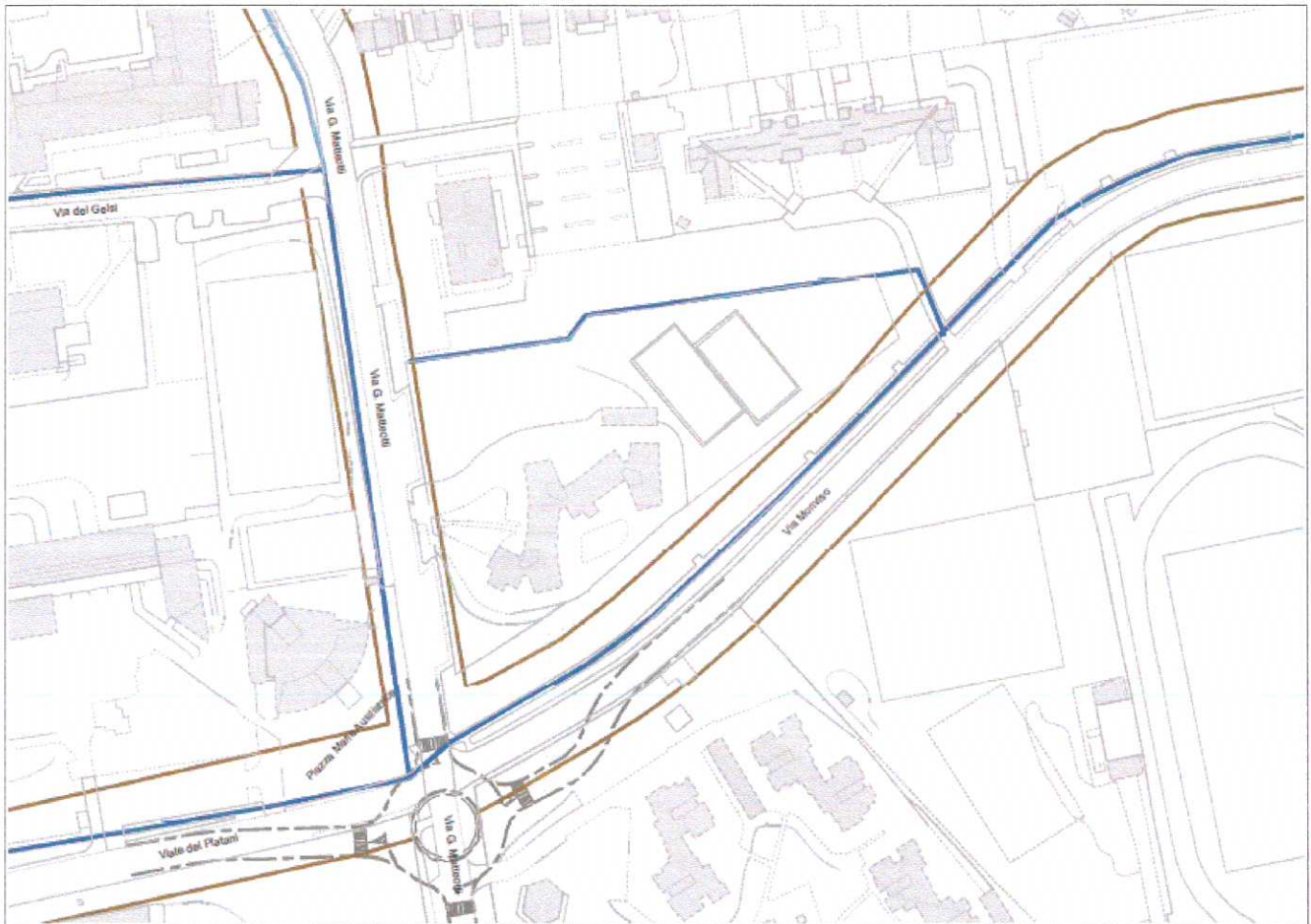
- Estratto Vincolo paesaggistico del PdR scala 1:1500



Vincoli paesaggistici: parte del mappale rientra nelle fasce di protezione di cui all'art. 55 delle NTA del PdR e nella Rete Ecologica Comunale (REC)



- Estratto Viabilità e zone di rispetto stradale del PdR scala 1:1500

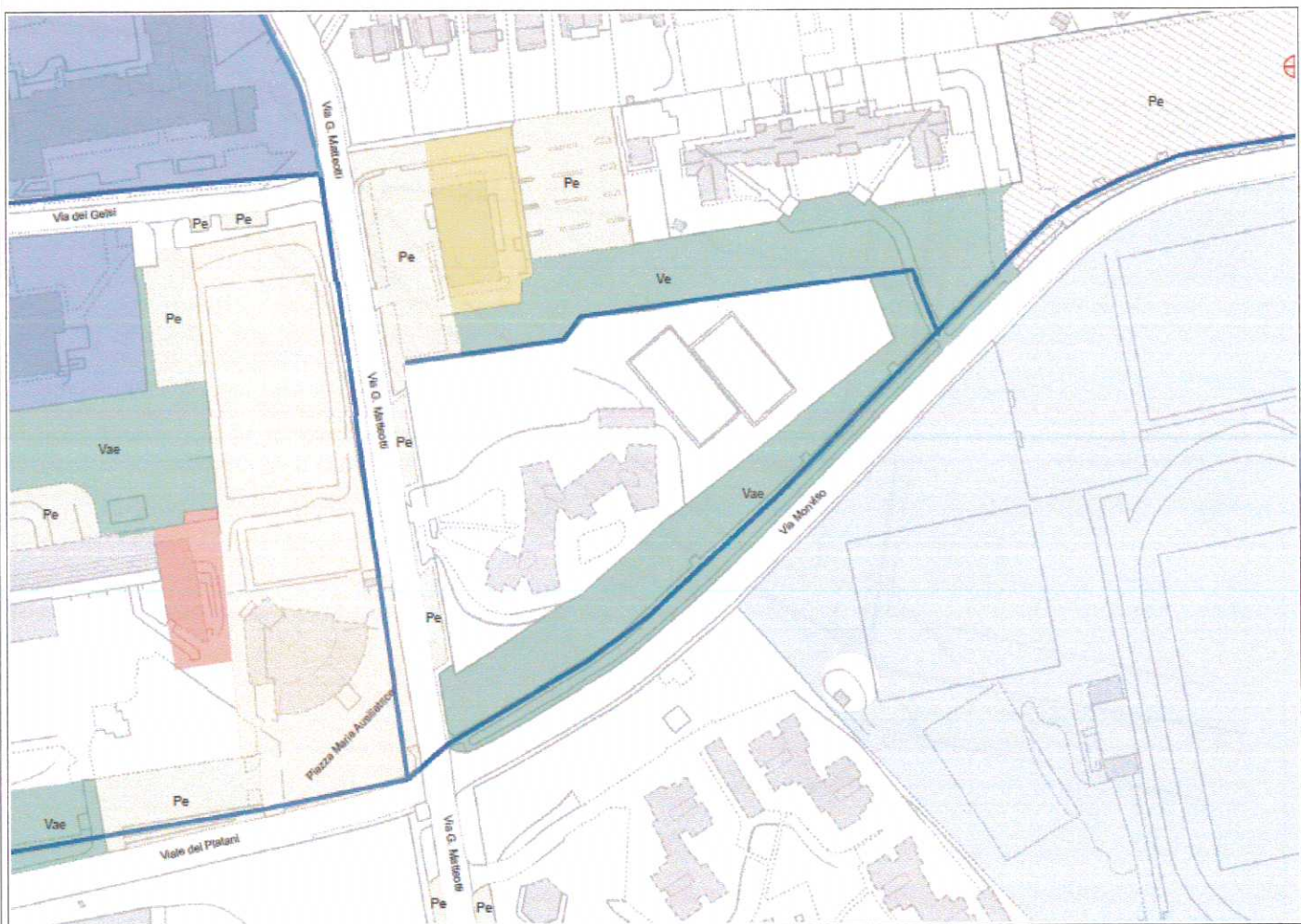


Il mappale è attraversato dalle linee di arretramento stradale di cui all'art. 22, c. 2, lett. d) delle NTA del PdR del PGT ed art. 17, c. 3, lett. d) delle NA del PdS, nonché dal percorso ciclopedonale esistente (art. 22, c. 2, lett. b) delle NTA del PdR del PGT ed art. 17, c. 3, lett. b) delle NA del PdS).



2. Piano dei Servizi (PdS)

- Estratto Servizi Pubblici esistenti e previsti e Mobilità del PdS scala 1:1500



Il mappale è definito in parte parcheggio esistente (Pe), in parte verde attrezzato esistente (Vae) ed in parte verde esistente (Ve)



Ortofoto





Foto





Descrizione del bene:

L'area è utilizzata quale zona a verde pubblico attrezzato e caratterizzato da aree verdi, pista ciclopedonale esistente, aree di sosta (panchine), alberature ed illuminazione lungo Via Monviso, una parte a parcheggio pubblico lungo Via Giacomo Matteotti ed un'area a verde con un percorso ciclopedonale. L'intera area risulta di collegamento tra l'area mercato di Via Monviso con Via Giacomo Matteotti e l'ufficio Postale.

Provenienza:

Tale cessione si riferisce all'intervento edilizio realizzato negli anni '70 dalla Cooperativa Edilizia della "Residenza Vaiana".

L'area risulta ricompresa negli impegni di cessione gratuita di aree, assunti dalla proprietà dell'originario compendio immobiliare negli anni 1972 e 1973 e la disponibilità è da ritenersi in capo al Comune di Arese a far data dal 1978.

Sulla base di quanto sopra si può affermare, che la suddetta area fa parte del patrimonio comunale da un periodo ultra ventennale.

Visura storica per immobile

Situazione degli atti informatizzati dall'impianto meccanografico al 16/03/2016

Dati della richiesta	Comune di ARESE (Codice: A389)
Catasto Terreni	Provincia di MILANO Foglio: 3 Particella: 980
INTESTATO	

1	SOC COOP RESP LIM EDILIZIA RESIDENZA DELLA VAIANA 3 CON SEDE IN MILANO		(1) Proprietà per 1000/1000
---	--	--	-----------------------------

Situazione dell'Immobile dal 18/09/1996

N.	DATI IDENTIFICATIVI			DATI CLASSAMENTO			DATI DERIVANTI DA
	Foglio	Particella	Sub Porz	Qualità Classe	Superficie(m²) ha are ca	Deduz	
1	3	980	-	FUD ACCERT	73 30		Agrario
Notifica				Partita	1483	VERIFICA STRAORDINARIA del 18/09/1996 n. 343.41/1996 in atti dal 24/09/1996 IS.343/96	

Nella variazione sono stati soppressi i seguenti immobili:

- foglio 3 particella 976 - foglio 3 particella 978 - foglio 3 particella 979 - foglio 3 particella 990 - foglio 3 particella 992

Sono stati inoltre variati i seguenti immobili:


- foglio 3 particella * - foglio 3 particella / - foglio 3 particella 30 - foglio 3 particella 707 - foglio 3 particella 974 - foglio 3 particella 1211 - foglio 3 particella 1212

Situazione dell'Immobile dal 31/01/1987

N.	DATI IDENTIFICATIVI			DATI CLASSAMENTO			DATI DERIVANTI DA
	Foglio	Particella	Sub Porz	Qualità Classe	Superficie(m²) ha are ca	Deduz	
1	3	980	-	FUD ACCERT	73 80		Agrario
Notifica				Partita	1483	FRAZIONAMENTO n. 184 in atti dal 31/01/1987	

Sono stati inoltre variati i seguenti immobili:

- foglio 3 particella 1184



Ufficio Provinciale di Milano - Territorio
Servizi Catastali

Data: 16/03/2016 - Ora: 14.11.00

Segue

Visura n.: T198560 Pag: 2

Visura storica per immobile

Situazione degli atti informatizzati dall'impianto meccanografico al 16/03/2016

Situazione dell'Immobile relativa ad atto del 01/01/0001 (antecedente all'impianto meccanografico)

N.	DATI IDENTIFICATIVI				DATI CLASSAMENTO				DATI DERIVANTI DA
	Foglio	Particella	Sub	Porz	Qualità Classe	Superficie(m²)	Deduz	Reddito	
1	3	980		-	FUD ACCERT	ha are ca 80 50		Dominicale Agrario	VERIFICA STRAORDINARIA n. 681 in atti dal 15/11/1982
Notifica		Partita		1483					

Sono stati inoltre variati i seguenti immobili:

- foglio 3 particella 33

L'instestazione alla data della richiesta deriva dai seguenti atti:

Situazione degli intestati relativa ad atto del 01/01/0001 (antecedente all'impianto meccanografico)

N.	DATI IDENTIFICATIVI				DATI ANAGRAFICI				DATI DERIVANTI DA	
	Foglio	Particella	Sub	Porz	Qualità Classe	Superficie(m²)	Deduz	Reddito		
1	SOC COOP RESP LIM EDILIZIA RESIDENZA DELLA VAIANA 3 CON SEDE IN MILANO									DIRITTI E ONERI REALI (1) Proprieta' per 1000/1000
Notifica		Partita		1483						

Variazione in atti dal 15/11/1982

Situazione dell'immobile che ha originato il precedente relativa ad atto del 01/01/0001 (antecedente all'impianto meccanografico)


N.	DATI IDENTIFICATIVI				DATI CLASSAMENTO				DATI DERIVANTI DA
	Foglio	Particella	Sub	Porz	Qualità Classe	Superficie(m²)	Deduz	Reddito	
1	3	33		-	FUD ACCERT	ha are ca 1 83 90		Dominicale Agrario	Tabella di variazione n. 10677 in atti dal 25/06/1977
Notifica		Partita		1483					

Sono stati inoltre variati i seguenti immobili:

- foglio 3 particella 685 - foglio 3 particella 686

Situazione dell'Immobile dal 30/04/1974

N.	DATI IDENTIFICATIVI				DATI CLASSAMENTO				DATI DERIVANTI DA
	Foglio	Particella	Sub	Porz	Qualità Classe	Superficie(m²)	Deduz	Reddito	
1	3	33		-	SEMIN IRRIG I	ha are ca 1 95 00	IE111A	Dominicale Agrario L. 347.100 L. 312.000	Tabella di variazione n. 5273 in atti dal 30/04/1974



Ufficio Provinciale di Milano - Territorio
Servizi Catastali

Data: 16/03/2016 - Ora: 14.11.00

Segue

Visura storica per immobile

Visura n.: T198560 Pag: 3

Situazione degli atti informatizzati dall'impianto meccanografico al 16/03/2016

Notifica	Partita		1260
----------	---------	--	------

Sono stati inoltre variati i seguenti immobili:

- foglio 3 particella 32 - foglio 3 particella 100 - foglio 3 particella 436 - foglio 3 particella 434

Situazione dell'Immobile dal 30/04/1974

N.	DATI IDENTIFICATIVI				DATI CLASSAMENTO				DATI DERIVANTI DA	
	Foglio	Particella	Sub	Porz	Qualità Classe	Superficie(m ²) ha are ca	Deduz	Reddito		
1	3	33	-	SEMIN IRRIG	1	1 88 20	IE111A	Dominicale L. 334.996	Agrario L. 301.120	Tabella di variazione n. 5273 in atti dal 30/04/1974
Notifica		Partita		1260						

Sono stati inoltre variati i seguenti immobili:

- foglio 3 particella 434 - foglio 3 particella 435 - foglio 3 particella 436

Situazione dell'Immobile dal 28/06/1968

N.	DATI IDENTIFICATIVI				DATI CLASSAMENTO				DATI DERIVANTI DA	
	Foglio	Particella	Sub	Porz	Qualità Classe	Superficie(m ²) ha are ca	Deduz	Reddito		
1	3	33	-	SEMIN IRRIG	1	5 37 60	IE111A	Dominicale L. 956.928	Agrario L. 860.160	FRAZIONAMENTO del 28/06/1968 n. 14970 in atti dal 04/12/1970
Notifica		Partita		940						


Sono stati inoltre variati i seguenti immobili:

- foglio 3 particella 235

Situazione dell'Immobile dall'impianto meccanografico

N.	DATI IDENTIFICATIVI				DATI CLASSAMENTO				DATI DERIVANTI DA	
	Foglio	Particella	Sub	Porz	Qualità Classe	Superficie(m ²) ha are ca	Deduz	Reddito		
1	3	33	-	SEMIN IRRIG	1	6 16 50	IE111A	Dominicale L. 1.097.370	Agrario L. 986.400	Impianto meccanografico del 15/12/1962
Notifica		Partita		940						

L'intestazione alla data della richiesta deriva dai seguenti atti:



Ufficio Provinciale di Milano - Territorio
Servizi Catastali

Visura storica per immobile

Data: 16/03/2016 - Ora: 14.11.00 Fine

Visura n.: T198560 Pag: 4

Situazione degli atti informatizzati dall'impianto meccanografico al 16/03/2016

Situazione degli intestati dall'impianto meccanografico

N.	DATI ANAGRAFICI	CODICE FISCALE	DIRITTI E ONERI REALI
1	SPA TREFIORI CON SEDE IN MILANO Impianto meccanografico del 15/12/1962		fino al 28/06/1968

Unità immobiliari n. 1

Visura telematica esente per fini istituzionali

* Codice Fiscale Validato in Anagrafe Tributaria



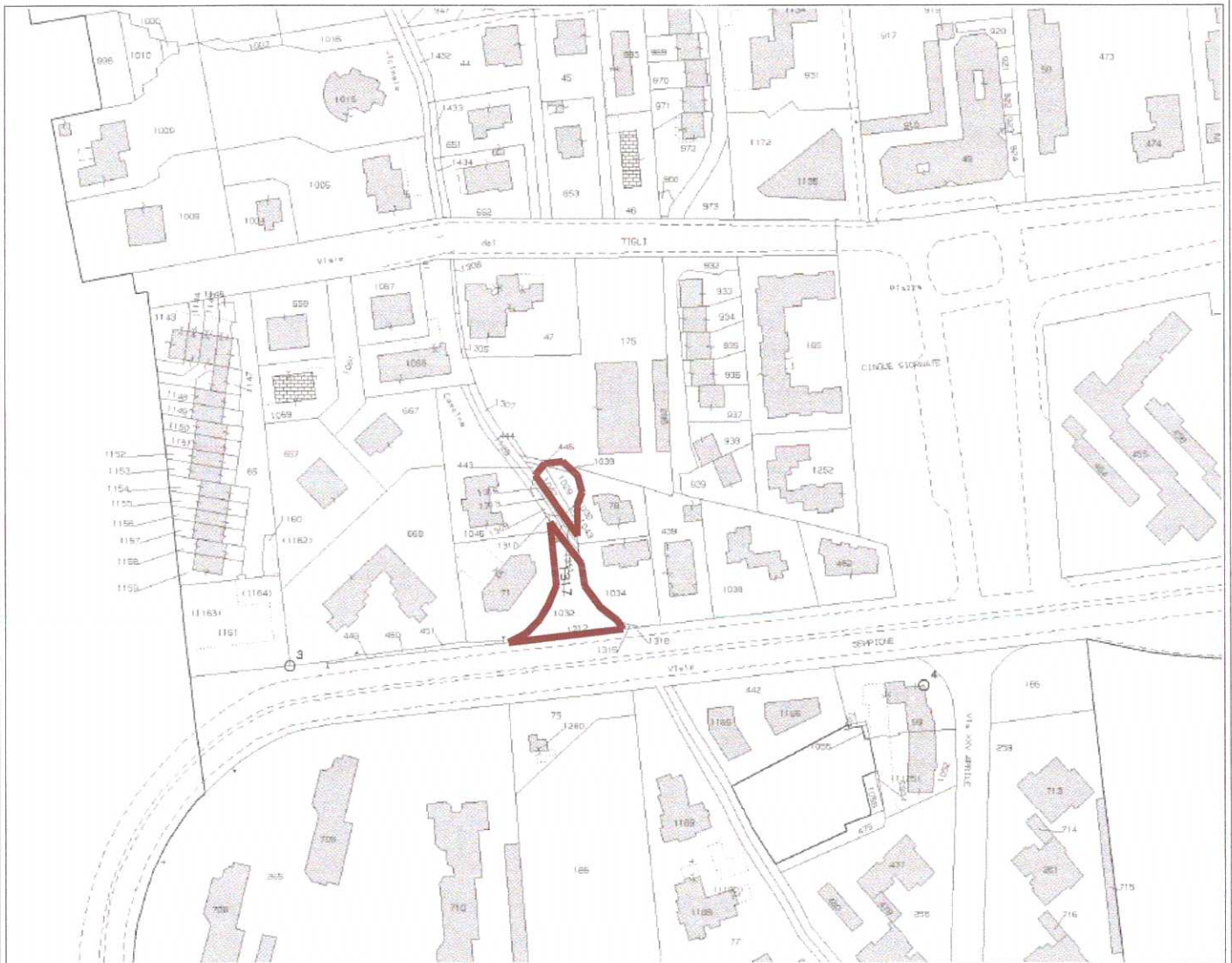
AREA N. 6

Dati Catastali:

- Situazione degli immobili (vedi visure in allegato):
- 1. **Foglio 3 mappale 1039** Partita catastale 1540, Qualità: prato irrig-Classe: U, superficie: are 00 centiare 15; Reddito: dominicale: euro 0,13-agrario: euro 0,10;
Coerenze da nord in senso orario: fg. 3 mapp. 175-78-1029-445.
- 2. **Foglio 3 mappale 1029** Partita catastale 1540, Qualità: prato irrig-Classe: U, superficie: are 01 centiare 30; Reddito: dominicale: euro 1,10-agrario: euro 0,87;
Coerenze da nord in senso orario: fg. 3 mapp. 1039-78-1030-1042.
- 3. **Foglio 3 mappale 1030** Partita catastale 1540, Qualità: prato irrig-Classe: U, superficie: are 00 centiare 01; Reddito: dominicale: euro 0,01-agrario: euro 0,01;
Coerenze da nord in senso orario: fg. 3 mapp. 1029-78-1043.
- 4. **Foglio 3 mappale 1042** Partita catastale 1540, Qualità: prato irrig-Classe: U, superficie: are 00 centiare 51; Reddito: dominicale: euro 0,43-agrario: euro 0,34;
Coerenze da nord in senso orario: fg. 3 mapp. 443-1029-1043-1316.
- 5. **Foglio 3 mappale 1043** Partita catastale 1540, Qualità: prato irrig-Classe: U, superficie: are 00 centiare 11; Reddito: dominicale: euro 0,09-agrario: euro 0,07;
Coerenze da nord in senso orario: fg. 3 mapp. 1042-1030-78-1317.
- 6. **Foglio 3 mappale 1032** Partita catastale 1070, Qualità: prato irrig-Classe: 1, superficie: are 05 centiare 90; Reddito: dominicale: euro 6,06-agrario: euro 4,88;
Coerenze da nord in senso orario: fg. 3 mapp. 1311-1034-1312, Viale Sempione, fg. 3 mapp. 71-1046.



- Estratto di mappa scala 1:2000

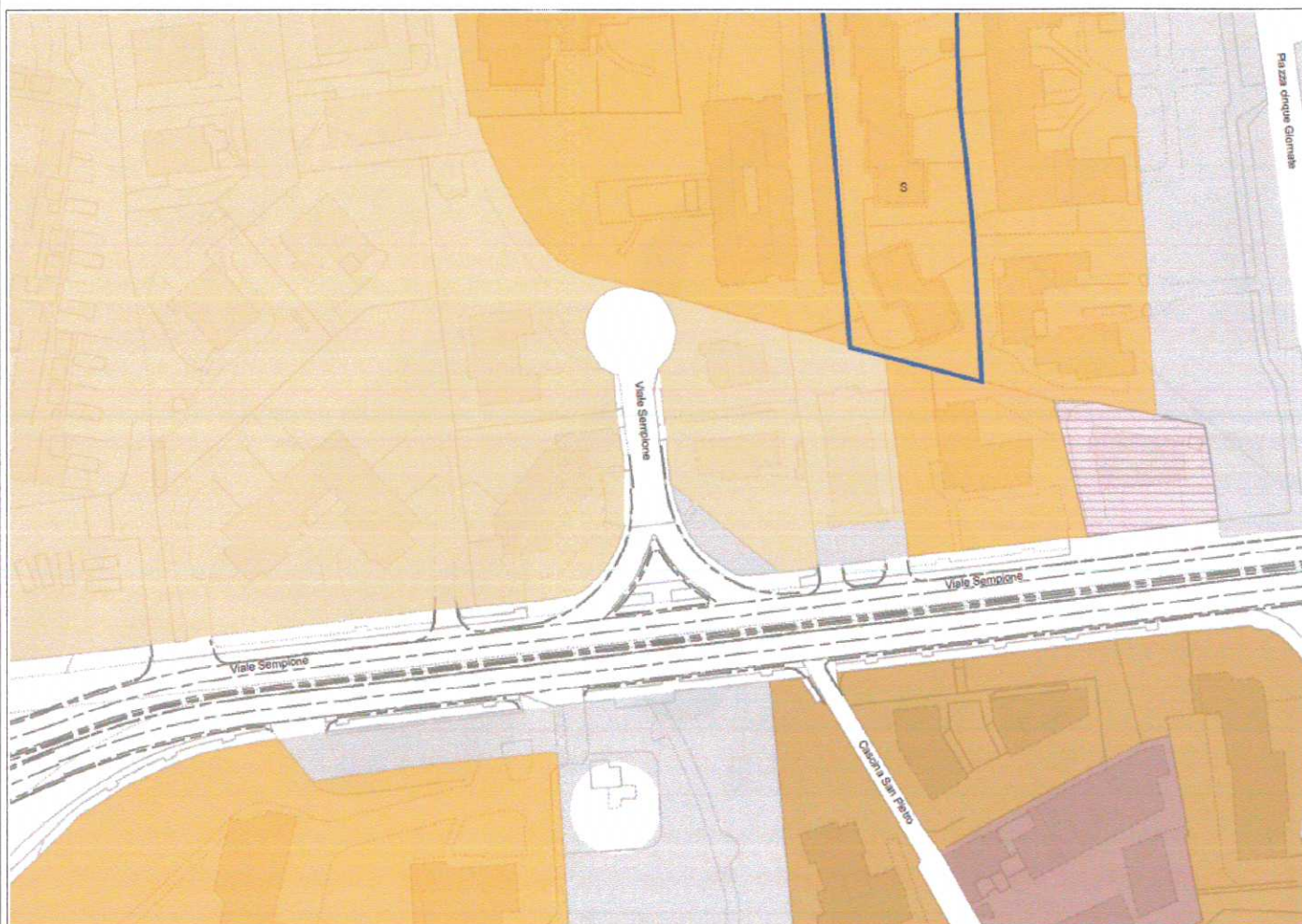




Estratto P.G.T.

1. Piano delle Regole (PdR)

- Estratto Carta della disciplina delle aree del PdR scala 1:1000



Destinazione: *Viabilità e zone di rispetto stradale* – art. 22, c. 2, lett. a) delle NTA del PdR e art. 17, c. 3, lett. a) delle Norme di Attuazione (NA) del Piano dei Servizi (PdS) del PGT.



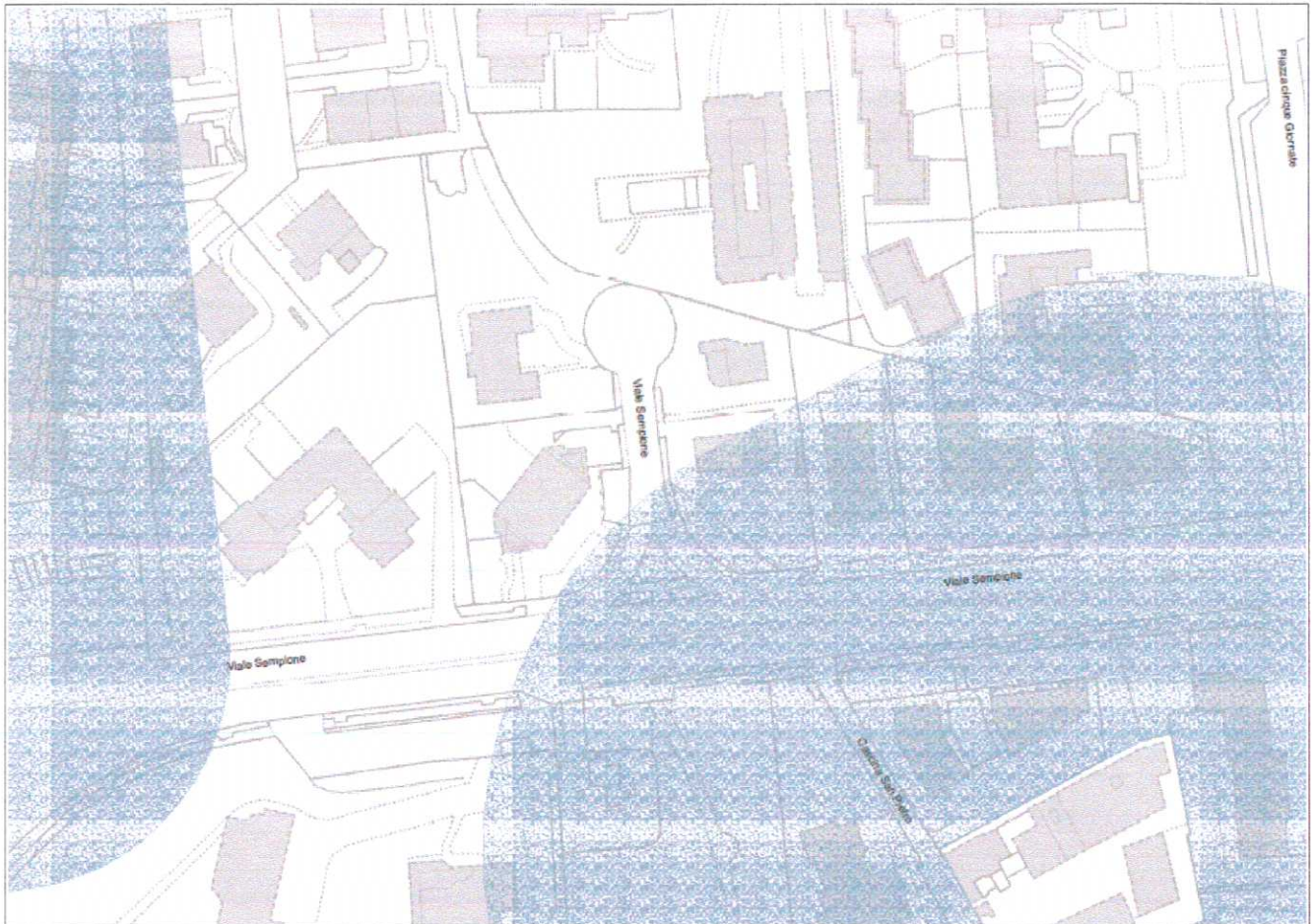
- Estratto Tavola dei vincoli del PdR scala 1:1000



Vincoli: parte dei mappali 1042-1043-1032 del fg. 3 sono attraversati dal reticolo idrico minore, di cui all'art. 46 delle NTA del PdR, parte del mappale 1032 del fg. 3 è attraversato dalle fasce di protezione dei siti sensibili "Fp", di cui all'art. 47 delle NTA del PdR.
Parte dei mappali 1042-1029-1039 del fg. 3 infine, sono attraversati dalla fasce di rispetto degli elettrodotti, di cui all'art. 48 delle NTA del PdR



- Estratto Vincolo paesaggistico del PdR scala 1:1000



Vincoli paesaggistici: parte del mappale 1032 del fg. 3 rientra nelle fasce di protezione di cui all'art. 55 delle NTA del PdR.




Ortofoto





Foto




Descrizione del bene:

L'area costituisce un tratto di viabilità comunale denominato Viale Sempione, tratto che risulta essere a doppio senso senza uscita, di accesso sia alle unità immobiliari che alle unità commerciali, con rotonda finale per poter eseguire manovra di inversione.

Provenienza:

Il tratto stradale è stato realizzato sulla base di un nulla osta rilasciato in data 12.04.1973 con prot. 6996 e completato sulla base della concessione edilizia emessa il 17.06.1987 prot. 12686. Dal novembre 1987 detta viabilità è stata inserita nel sistema viario comunale nello stato dei luoghi in cui si trova attualmente.

Sulla base di quanto anzidetto, si certifica che la suddetta area fa parte del patrimonio comunale da un periodo ultra ventennale.



Ufficio Provinciale di Milano - Territorio
Servizi Catastali

Data: 18/03/2016 - Ora: 08.50.47

Segue

Visura n.: T14873 Pag: 2

Visura storica per immobile

Situazione degli atti informatizzati dall'impianto meccanografico al 18/03/2016

Situazione dell'immobile che ha originato il precedente dal 30/04/1974

N.	DATI IDENTIFICATIVI				DATI CLASSAMENTO				DATI DERIVANTI DA
	Foglio	Particella	Sub	Porz	Qualità Classe	Superficie(m ²) ha are ca	Deduz	Reddito	
1	3	445	-	PRATO IRRIG U	00 40	IE113A	Dominicale L. 656	Agrario L. 520	Tabella di variazione n. 5273 in atti dal 30/04/1974
Notifica					Partita		1250		

Sono stati inoltre variati i seguenti immobili:

- foglio 3 particella 78 - foglio 3 particella 437 - foglio 3 particella 438 - foglio 3 particella 440 - foglio 3 particella 441 - foglio 3 particella 442 - foglio 3 particella 443 - foglio 3 particella 444
L'intestazione alla data della richiesta deriva dai seguenti atti:

Situazione degli intestati dal 04/02/1975

N.	DATI ANAGRAFICI		CODICE FISCALE	DIRITTI E ONERI REALI
	CASATI Rodolfo nato a MILANO il 17/08/1940	ISTRUMENTO (ATTO PUBBLICO) del 04/02/1975 Voltura n. 20380 in atti dal 16/07/1980 Repertorio n.: 64680 Rogante: SCORZA N Sede: MILANO Registrazione: PU Sede: MILANO Volume: F n: 5131 del 19/02/1975		
DATI DERIVANTI DA				

Situazione degli intestati dal 03/12/1970


N.	DATI ANAGRAFICI		CODICE FISCALE	DIRITTI E ONERI REALI
	DAMATO Ruggero nato a BARLETTA il 17/08/1920	ISTRUMENTO (ATTO PUBBLICO) del 03/12/1970 Voltura n. 11877 in atti dal 25/06/1977 Repertorio n.: 284373 Rogante: CAVALCHINI Sede: BOLLATE Registrazione: AP Sede: MILANO Volume: F n: 17403 del 22/12/1970		
2	LUZZINI Enrico nato a ARESE il 24/09/1939	LZZNRC39P24A389L*	(1) Proprietà per 1/2 fino al 04/02/1975	
3	MASSIRONI Ernesta nata a ARESE il 20/03/1905	MSSRST05C60A389U*	(1) Proprietà per 1/2 fino al 04/02/1975	
DATI DERIVANTI DA				

Situazione degli intestati dal 30/04/1974

N.	DATI ANAGRAFICI		CODICE FISCALE	DIRITTI E ONERI REALI
	LUZZINI Enrico nato a ARESE il 24/09/1939	ISTRUMENTO (ATTO PUBBLICO) del 30/04/1974		
2	LUZZINI Giuseppina nata a ARESE il 06/10/1931	LZZGPP31R46A389R*	(1) Proprietà per 1/2 fino al 03/12/1970	
3	MASSIRONI Ernesta nata a ARESE il 20/03/1905	MSSRST05C60A389U*	(1) Proprietà per 1/2 fino al 03/12/1970	
DATI DERIVANTI DA				

Situazione dell'immobile che ha originato il precedente dall'impianto meccanografico

N.	DATI IDENTIFICATIVI				DATI CLASSAMENTO				DATI DERIVANTI DA
	Foglio	Particella	Sub	Porz	Qualità Classe	Superficie(m ²) ha are ca	Deduz	Reddito	
1	3	78	-	PRATO IRRIG U	72 30	IE113A	Dominicale L. 118.572	Agrario L. 93.990	Impianto meccanografico del 15/12/1962



Ufficio Provinciale di Milano - Territorio
Servizi Catastali

Data: 18/03/2016 - Ora: 08.50.47 Fine

Visura n.: T14873 Pag: 3

Visura storica per immobile

Situazione degli atti informatizzati dall'impianto meccanografico al 18/03/2016

Notifica	Partita	196
----------	---------	-----

L'intestazione alla data della richiesta deriva dai seguenti atti:

Situazione degli intestati dal 03/12/1970

N.	DATI ANAGRAFICI	CODICE FISCALE	DIRITTI E ONERI REALI
1	SACCON Antonio nato in FRANCIA il 21/07/1930	SCCNTN30L21Z110V*	(1) Proprieta` per 1/2 fino al 22/06/2007
2	STEFANI Claudina nata a ODERZO il 17/10/1936	STFCDN36R57F999J*	(1) Proprieta` per 1/2 fino al 22/06/2007
DATI DERIVANTI DA ISTRUMENTO (ATTO PUBBLICO) del 14/02/1974 Voltura n. 20180 in atti dal 16/07/1980 Repertorio n.: 61113 Rogante: SCORZA N Sede: MILANO Registrazione: PU Sede: MILANO Volume: E n: 4401 del 05/03/1974			

Situazione degli intestati dal 18/02/1969

N.	DATI ANAGRAFICI	CODICE FISCALE	DIRITTI E ONERI REALI
1	DAMATO Ruggero nato a BARLETTA il 17/08/1920		(1) Proprieta` per 1/2 fino al 14/02/1974
2	LUZZINI Enrico nato a ARESE il 24/09/1939	LZZNRC39P24A389L*	(1) Proprieta` per 1/2 fino al 14/02/1974
3	MASSIRONI Ernesta nata a ARESE il 20/03/1905	MSSRSU5C60A389U*	(8) Usufrutto per 1/6 fino al 14/02/1974
DATI DERIVANTI DA ISTRUMENTO (ATTO PUBBLICO) del 03/12/1970 Voltura n. 11877 in atti dal 25/06/1977 Repertorio n.: 284373 Rogante: CAVALCHINI Sede: BOLLATE Registrazione: AP Sede: MILANO Volume: F n: 17403 del 22/12/1970			

Situazione degli intestati dall'impianto meccanografico


N.	DATI ANAGRAFICI	CODICE FISCALE	DIRITTI E ONERI REALI
1	LUZZINI Enrico nato a ARESE il 24/09/1939	LZZNRC39P24A389L*	(1) Proprieta` per 1/2 fino al 03/12/1970
2	LUZZINI Giuseppina nata a ARESE il 06/10/1931	LZZGPP31R46A389R*	(1) Proprieta` per 1/2 fino al 03/12/1970
3	MASSIRONI Ernesta nata a ARESE il 20/03/1905	MSSRSU5C60A389U*	(8) Usufrutto per 1/3 fino al 03/12/1970
DATI DERIVANTI DA DENUNZIA (NEI PASSAGGI PER CAUSA DI MORTE) del 18/02/1969 n. 13470 in atti dal 24/11/1970 Registrazione: UR Sede: RHO Volume: 111 n: 154 del 29/05/1969			

N.	DATI ANAGRAFICI	CODICE FISCALE	DIRITTI E ONERI REALI
1	LUZZINI Luigi; FU GIUSEPPE nato a ARESE il 27/07/1904		DIRITTI E ONERI REALI fino al 18/02/1969
DATI DERIVANTI DA Impianto meccanografico del 15/12/1962			

Unità immobiliari n. 1

Visura telematica esente per fini istituzionali

* Codice Fiscale Validato in Anagrafe Tributaria



Ufficio Provinciale di Milano - Territorio
Servizi Catastali

Data: 18/03/2016 - Ora: 08.52.40

Segue

Visura storica per immobile

Visura n.: T15571 Pag: 1

Situazione degli atti informatizzati dall'impianto meccanografico al 18/03/2016

Dati della richiesta	Comune di ARESE (Codice: A389)
Catasto Terreni	Provincia di MILANO Foglio: 3 Particella: 1029

INTESTATI

1	DAMATO Ruggero nato a BARLETTA il 17/08/1920	LZZNRC39P24A389L#	(1) Proprietà per 1/2
2	LUZZINI Enrico nato a ARESE il 24/09/1939	MSSRST05C60A389U*	(1) Proprietà per 1/2
3	MASSIRONI Ernesta nata a ARESE il 20/03/1905		(8) Usufrutto per 1/6

Situazione dell'Immobile dal 16/07/1980

N.	DATI IDENTIFICATIVI				DATI CLASSAMENTO				DATI DERIVANTI DA	
	Foglio	Particella	Sub	Porz	Qualità Classe	Superficie(m²) ha are ca	Deduz	Reddito		
1	3	1029	-	PRATO IRRIG U		01 30	IE113A	Dominicale Euro 1,10 L. 2.132	Agriario Euro 0,87 L. 1.690	FRAZIONAMENTO n. 19680 in atti dal 16/07/1980
Notifica				Partita		1540				


Sono stati inoltre variati i seguenti immobili:

- foglio 3 particella 78 - foglio 3 particella 1030 - foglio 3 particella 1031

L'intestazione alla data della richiesta deriva dai seguenti atti:

Situazione degli intestati dal 16/07/1980

N.	DATI ANAGRAFICI				CODICE FISCALE	DIRITTI E ONERI REALI
	Foglio	Particella	Sub	Porz		
1	DAMATO Ruggero nato a BARLETTA il 17/08/1920				LZZNRC39P24A389L#	(1) Proprietà per 1/2
2	LUZZINI Enrico nato a ARESE il 24/09/1939				MSSRST05C60A389U*	(1) Proprietà per 1/2
3	MASSIRONI Ernesta nata a ARESE il 20/03/1905					(8) Usufrutto per 1/6
DATI DERIVANTI DA				in atti dal 16/07/1980		



Ufficio Provinciale di Milano - Territorio
Servizi Catastali

Visura storica per immobile

Situazione degli atti informatizzati dall'impianto meccanografico al 18/03/2016

Data: 18/03/2016 - Ora: 08.52.41

Visura n.: T15571 Pag: 2

Segue

Situazione dell'immobile che ha originato il precedente dal 30/04/1974

N.	DATI IDENTIFICATIVI				DATI CLASSAMENTO				DATI DERIVANTI DA
	Foglio	Particella	Sub	Porz	Qualità Classe	Superficie(m²) ha are ca	Deduz	Reddito	
1	3	78	-	PRATO IRRIG U	06 10	IE113A	Dominicale L. 10.004	Agrario L. 7.930	Tabella di variazione n. 5273 in atti dal 30/04/1974
Notifica		Partita		1250					

Sono stati inoltre variati i seguenti immobili:

- foglio 3 particella 437 - foglio 3 particella 438 - foglio 3 particella 439 - foglio 3 particella 440 - foglio 3 particella 442

Situazione dell'Immobile dal 30/04/1974

N.	DATI IDENTIFICATIVI				DATI CLASSAMENTO				DATI DERIVANTI DA
	Foglio	Particella	Sub	Porz	Qualità Classe	Superficie(m²) ha are ca	Deduz	Reddito	
1	3	78	-	PRATO IRRIG U	07 60	IE113A	Dominicale L. 12.464	Agrario L. 9.880	Tabella di variazione n. 5273 in atti dal 30/04/1974
Notifica		Partita		1250					

Sono stati inoltre variati i seguenti immobili:

- foglio 3 particella 437 - foglio 3 particella 438 - foglio 3 particella 439 - foglio 3 particella 440 - foglio 3 particella 441 - foglio 3 particella 442 - foglio 3 particella 443 - foglio 3 particella 444 - foglio 3 particella 445

Situazione dell'Immobile dall'impianto meccanografico

N.	DATI IDENTIFICATIVI				DATI CLASSAMENTO				DATI DERIVANTI DA
	Foglio	Particella	Sub	Porz	Qualità Classe	Superficie(m²) ha are ca	Deduz	Reddito	
1	3	78	-	PRATO IRRIG U	72 30	IE113A	Dominicale L. 118.572	Agrario L. 93.990	Impianto meccanografico del 15/12/1962
Notifica		Partita		196					

L'intestazione alla data della richiesta deriva dai seguenti atti:

Situazione degli intestati dal 14/02/1974

N.	DATI ANAGRAFICI		CODICE FISCALE
	DIRITTI E ONERI REALI		
1	SACCON Antonio nato in FRANCAIA il 21/07/1930		SCCNTN30L21Z110V*
			(1) Proprietà per 1/2 fino al 22/06/2007



Ufficio Provinciale di Milano - Territorio
Servizi Catastali

Data: 18/03/2016 - Ora: 08.52.41 Fine

Visura storica per immobile

Visura n.: T15571 Pag: 3

Situazione degli atti informatizzati dall'impianto meccanografico al 18/03/2016

2	STEFANI Claudina nata a ODERZO il 17/10/1936	STFCNDN36R57F9991#	(1) Proprieta` per 1/2 fino al 22/06/2007
DATI DERIVANTI DA			
ISTRUMENTO (ATTO PUBBLICO) del 14/03/1974 Voltura n. 20180 in atti dal 16/07/1980 Repertorio n.: 61113 Rogante: SCORZA N Sede: MILANO Registrazione: PU Sede: MILANO Volume: E n: 4401 del 05/03/1974			

Situazione degli intestati dal 03/12/1970

N.	DATI ANAGRAFICI	CODICE FISCALE	DIRITTI E ONERI REALI
1	DAMATO Ruggero nato a BARLETTA il 17/08/1920		(1) Proprieta` per 1/2 fino al 14/02/1974
2	LUZZINI Enrico nato a ARESE il 24/09/1939	LZZNRC39P24A389L#	(1) Proprieta` per 1/2 fino al 14/02/1974
3	MASSIRONI Ernesta nata a ARESE il 20/03/1905	MSSRST05C60A389U#	(8) Usufrutto per 1/6 fino al 14/02/1974
DATI DERIVANTI DA			
ISTRUMENTO (ATTO PUBBLICO) del 03/12/1970 Voltura n. 11877 in atti dal 25/06/1977 Repertorio n.: 284373 Rogante: CAVALCHINI Sede: BOLLATE Registrazione: AP Sede: MILANO Volume: F n: 17403 del 22/12/1970			

Situazione degli intestati dal 18/02/1969

N.	DATI ANAGRAFICI	CODICE FISCALE	DIRITTI E ONERI REALI
1	LUZZINI Enrico nato a ARESE il 24/09/1939	LZZNRC39P24A389L#	(1) Proprieta` per 1/2 fino al 03/12/1970
2	LUZZINI Giuseppina nata a ARESE il 06/10/1931	LZZGPP31R46A389R#	(1) Proprieta` per 1/2 fino al 03/12/1970
3	MASSIRONI Ernesta nata a ARESE il 20/03/1905	MSSRST05C60A389U#	(8) Usufrutto per 1/3 fino al 03/12/1970
DATI DERIVANTI DA			
DENUNZIA (NEI PASSAGGI PER CAUSA DI MORTE) del 18/02/1969 n. 13470 in atti dal 24/11/1970 Registrazione: UR Sede: RHO Volume: 111 n: 154 del 29/05/1969			


Situazione degli intestati dall'impianto meccanografico

N.	DATI ANAGRAFICI	CODICE FISCALE	DIRITTI E ONERI REALI
1	LUZZINI Luigi; FU GIUSEPPE nato a ARESE il 27/07/1904		fino al 18/02/1969
DATI DERIVANTI DA			
Impianto meccanografico del 15/12/1962			

Unità immobiliari n. 1

Visura telematica esente per fini istituzionali

* Codice Fiscale Validato in Anagrafe Tributaria



Ufficio Provinciale di Milano - Territorio
Servizi Catastali

Data: 18/03/2016 - Ora: 09.11.18

Segue

Visura storica per immobile

Visura n.: T23528 Pag: 1

Situazione degli atti informatizzati dall'impianto meccanografico al 18/03/2016

Dati della richiesta	Comune di ARESE (Codice: A389)
Catasto Terreni	Provincia di MILANO Foglio: 3 Particella: 1030

INTESTATI

1	DAMATO Ruggero nato a BARLETTA il 17/08/1920	LZZNRC39P24A389L#	(1) Proprietà per 1/2
2	LUZZINI Enrico nato a ARESE il 24/09/1939	MSSRS705C60A389U*	(1) Proprietà per 1/2
3	MASSIRONI Ernesta nata a ARESE il 20/03/1905		(8) Usufrutto per 1/6

Situazione dell'Immobile dal 16/07/1980

N.	DATI IDENTIFICATIVI			DATI CLASSAMENTO				DATI DERIVANTI DA	
	Foglio	Particella	Sub	Porz	Qualità Classe	Superficie(m²) ha are ca	Deduz		Reddito
1	3	1030		-	PRATO IRRIG U	00 01	IE113A	Dominicale Euro 0,01 L. 16	FRAZIONAMENTO n. 19680 in atti dal 16/07/1980
Notifica				Partita		1540			


Sono stati inoltre variati i seguenti immobili:

- foglio 3 particella 78 - foglio 3 particella 1029 - foglio 3 particella 1031

L'intestazione alla data della richiesta deriva dai seguenti atti:

Situazione degli intestati dal 16/07/1980

N.	DATI ANAGRAFICI			CODICE FISCALE	DIRITTI E ONERI REALI
	Foglio	Particella	Sub		
1	DAMATO Ruggero nato a BARLETTA il 17/08/1920			LZZNRC39P24A389L#	(1) Proprietà per 1/2
2	LUZZINI Enrico nato a ARESE il 24/09/1939			MSSRS705C60A389U*	(1) Proprietà per 1/2
3	MASSIRONI Ernesta nata a ARESE il 20/03/1905				(8) Usufrutto per 1/6
DATI DERIVANTI DA		in atti dal 16/07/1980			



Ufficio Provinciale di Milano - Territorio
Servizi Catastali

Data: 18/03/2016 - Ora: 09.11.18

Segue

Visura n.: T23528 Pag: 2

Visura storica per immobile

Situazione degli atti informatizzati dall'impianto meccanografico al 18/03/2016

Situazione dell'immobile che ha originato il precedente dal 30/04/1974

N.	DATI IDENTIFICATIVI			DATI CLASSAMENTO			DATI DERIVANTI DA
	Foglio	Particella	Sub Porz	Qualità Classe	Superficie(m ²) ha are ca	Deduz	
1	3	78	-	PRATO IRRIG U	06 10	IE113A	Agrario L. 7.930
Notifica				Partita	1250	Tabella di variazione n. 5273 in atti dal 30/04/1974	

Sono stati inoltre variati i seguenti immobili:

- foglio 3 particella 437 - foglio 3 particella 438 - foglio 3 particella 439 - foglio 3 particella 440 - foglio 3 particella 442

Situazione dell'Immobile dal 30/04/1974

N.	DATI IDENTIFICATIVI			DATI CLASSAMENTO			DATI DERIVANTI DA
	Foglio	Particella	Sub Porz	Qualità Classe	Superficie(m ²) ha are ca	Deduz	
1	3	78	-	PRATO IRRIG U	07 60	IE113A	Dominicale L. 12.464 Agrario L. 9.880
Notifica				Partita	1250	Tabella di variazione n. 5273 in atti dal 30/04/1974	

Sono stati inoltre variati i seguenti immobili:

- foglio 3 particella 437 - foglio 3 particella 438 - foglio 3 particella 439 - foglio 3 particella 440 - foglio 3 particella 441 - foglio 3 particella 442 - foglio 3 particella 443 - foglio 3 particella 444 - foglio 3 particella 445


Situazione dell'Immobile dall'impianto meccanografico

N.	DATI IDENTIFICATIVI			DATI CLASSAMENTO			DATI DERIVANTI DA
	Foglio	Particella	Sub Porz	Qualità Classe	Superficie(m ²) ha are ca	Deduz	
1	3	78	-	PRATO IRRIG U	72 30	IE113A	Dominicale L. 118.572 Agrario L. 93.990
Notifica				Partita	196	Impianto meccanografico del 15/12/1962	

L'intestazione alla data della richiesta deriva dai seguenti atti:

Situazione degli intestati dal 14/02/1974

N.	DATI ANAGRAFICI		CODICE FISCALE	DIRITTI E ONERI REALI
1	SACCON Antonio nato in FRANZIA il 21/07/1930		SCCNTN30L21Z110V*	(1) Proprietà per 1/2 fino al 22/06/2007



Ufficio Provinciale di Milano - Territorio
Servizi Catastali

Data: 18/03/2016 - Ora: 09.11.18 Fine

Visura n.: T23528 Pag: 3

Visura storica per immobile

Situazione degli atti informatizzati dall'impianto meccanografico al 18/03/2016

2	STEFANI Claudina nata a ODERZO il 17/10/1936	ISTRUMENTO (ATTO PUBBLICO) del 14/02/1974 Voltura n. 20180 in atti dal 16/07/1980 Repertorio n.: 61113 Rogante: SCORZA N Sede: MILANO Registrazione: PU Sede: MILANO Volume: E n.: 4401 del 05/03/1974	STFCDN36R57F0991#	(1) Proprieta' per 1/2 fino al 22/06/2007
DATI DERIVANTI DA				

Situazione degli intestati dal 03/12/1970

N.	DATI ANAGRAFICI	CODICE FISCALE	DIRITTI E ONERI REALI
1	DAMATO Ruggero nato a BARLETTA il 17/08/1920		(1) Proprieta' per 1/2 fino al 14/02/1974
2	LUZZINI Enrico nato a ARESE il 24/09/1939	LZZNRC39P24A389L*	(1) Proprieta' per 1/2 fino al 14/02/1974
3	MASSIRONI Ernesta nata a ARESE il 20/03/1905	MSSRST05C60A389U*	(8) Usufrutto per 1/6 fino al 14/02/1974
DATI DERIVANTI DA			
ISTRUMENTO (ATTO PUBBLICO) del 03/12/1970 Voltura n. 11877 in atti dal 25/06/1977 Repertorio n.: 284373 Rogante: CAVALCHINI Sede: BOLLATE Registrazione: AP Sede: MILANO Volume: F n.: 17403 del 22/12/1970			

Situazione degli intestati dal 18/02/1969

N.	DATI ANAGRAFICI	CODICE FISCALE	DIRITTI E ONERI REALI
1	LUZZINI Enrico nato a ARESE il 24/09/1939		(1) Proprieta' per 1/2 fino al 03/12/1970
2	LUZZINI Giuseppina nata a ARESE il 06/10/1931	LZZGPP31R46A389R*	(1) Proprieta' per 1/2 fino al 03/12/1970
3	MASSIRONI Ernesta nata a ARESE il 20/03/1905	MSSRST05C60A389U*	(8) Usufrutto per 1/3 fino al 03/12/1970
DATI DERIVANTI DA			
DENUNZIA (NEI PASSAGGI PER CAUSA DI MORTE) del 18/02/1969 n. 13470 in atti dal 24/11/1970 Registrazione: UR Sede: RHO Volume: 111 n.: 154 del 29/05/1969			


Situazione degli intestati dall'impianto meccanografico

N.	DATI ANAGRAFICI	CODICE FISCALE	DIRITTI E ONERI REALI
1	LUZZINI Luigi; FU GIUSEPPE nato a ARESE il 27/07/1904		DIRITTI E ONERI REALI
DATI DERIVANTI DA			
Impianto meccanografico del 15/12/1962			

Unità immobiliari n. 1

Visura telematica esente per fini istituzionali

* Codice Fiscale Validato in Anagrafe Tributaria



Ufficio Provinciale di Milano - Territorio
Servizi Catastali

Data: 18/03/2016 - Ora: 08.53.43

Segue

Visura storica per immobile

Visura n.: T15964 Pag: 2

Situazione degli atti informatizzati dall'impianto meccanografico al 18/03/2016

Situazione dell'immobile che ha originato il precedente dal 30/04/1974

N.	DATI IDENTIFICATIVI			DATI CLASSAMENTO				DATI DERIVANTI DA	
	Foglio	Particella	Sub	Porz	Qualità Classe	Superficie(m²) ha are ca	Deduz		Reddito
1	3	443		-	PRATO IRRIG U	00 94	IE113A	Dominicale L. 1.542	Agrario L. 1.222
Notifica				Partita		1250		Tabella di variazione n. 5273 in atti dal 30/04/1974	

Sono stati inoltre variati i seguenti immobili:

- foglio 3 particella 78 - foglio 3 particella 437 - foglio 3 particella 438 - foglio 3 particella 439 - foglio 3 particella 440 - foglio 3 particella 441 - foglio 3 particella 442 - foglio 3 particella 444 - foglio 3 particella 445
L'intestazione alla data della richiesta deriva dai seguenti atti:

Situazione degli intestati dal 04/02/1975

N.	DATI IDENTIFICATIVI			DATI ANAGRAFICI		DATI DERIVANTI DA	
	Foglio	Particella	Sub	Porz	Qualità Classe	Superficie(m²) ha are ca	Deduz
1	CASATI Rodolfo	nato a MILANO	il 17/08/1940				
ISTRUMENTO (ATTO PUBBLICO) del 04/02/1975 Voltura n. 20380 in atti dal 16/07/1980 Repertorio n.: 64680 Rogante: SCORZA N Sede: MILANO Registrazione: PU Sede: MILANO Volume: F n: 5131 del 19/02/1975							

Situazione degli intestati dal 03/12/1970

N.	DATI IDENTIFICATIVI			DATI ANAGRAFICI		DATI DERIVANTI DA	
	Foglio	Particella	Sub	Porz	Qualità Classe	Superficie(m²) ha are ca	Deduz
1	DAMATO Ruggero	nato a BARLETTA	il 17/08/1920				
2	LUZZINI Enrico	nato a ARESE	il 24/09/1939				
3	MASSIRONI Ernesta	nata a ARESE	il 20/03/1905				
ISTRUMENTO (ATTO PUBBLICO) del 03/12/1970 Voltura n. 11877 in atti dal 25/06/1977 Repertorio n.: 284373 Rogante: CAVALCHINI Sede: BOLLATE Registrazione: AP Sede: MILANO Volume: F n: 17403 del 22/12/1970							

Situazione degli intestati dal 30/04/1974

N.	DATI IDENTIFICATIVI			DATI ANAGRAFICI		DATI DERIVANTI DA	
	Foglio	Particella	Sub	Porz	Qualità Classe	Superficie(m²) ha are ca	Deduz
1	LUZZINI Enrico	nato a ARESE	il 24/09/1939				
2	LUZZINI Ghiseppeina	nata a ARESE	il 06/10/1931				
3	MASSIRONI Ernesta	nata a ARESE	il 20/03/1905				
ISTRUMENTO (ATTO PUBBLICO) del 30/04/1974 Voltura n. 11877 in atti dal 25/06/1977 Repertorio n.: 284373 Rogante: CAVALCHINI Sede: BOLLATE Registrazione: AP Sede: MILANO Volume: F n: 17403 del 22/12/1970							

Situazione dell'immobile che ha originato il precedente dall'impianto meccanografico

N.	DATI IDENTIFICATIVI			DATI CLASSAMENTO				DATI DERIVANTI DA	
	Foglio	Particella	Sub	Porz	Qualità Classe	Superficie(m²) ha are ca	Deduz		Reddito
1	3	78		-	PRATO IRRIG U	72 30	IE113A	Dominicale L. 118.572	Agrario L. 93.990
								Impianto meccanografico del 15/12/1962	



Ufficio Provinciale di Milano - Territorio
Servizi Catastali

Data: 18/03/2016 - Ora: 08.53.43 Fine

Visura storica per immobile

Visura n.: T15964 Pag: 3

Situazione degli atti informatizzati dall'impianto meccanografico al 18/03/2016

Notifica	Partita	196
----------	---------	-----

L'intestazione alla data della richiesta deriva dai seguenti atti:

Situazione degli intestati dal 03/12/1970

N.	DATI ANAGRAFICI	CODICE FISCALE	DIRITTI E ONERI REALI
1	SACCON Antonio nato in FRANCIA il 21/07/1930	SCCNTN30L21Z110V*	(1) Proprieta` per 1/2 fino al 22/06/2007
2	STEFANI Claudina nata a ODERZO il 17/10/1936	STFFCDN36R57F999J*	(1) Proprieta` per 1/2 fino al 22/06/2007
DATI DERIVANTI DA ISTRUMENTO (ATTO PUBBLICO) del 14/02/1974 Voltura n. 20180 in atti dal 16/07/1980 Repertorio n.: 61113 Rogante: SCORZA N Sede: MILANO Registrazione: PU Sede: MILANO Volume: E n.: 4401 del 05/03/1974			

Situazione degli intestati dal 18/02/1969

N.	DATI ANAGRAFICI	CODICE FISCALE	DIRITTI E ONERI REALI
1	DAMATO Ruggero nato a BARLETTA il 17/08/1920	LZZNRC39P24A389L*	(1) Proprieta` per 1/2 fino al 14/02/1974
2	LUZZINI Enrico nato a ARESE il 24/09/1939	MSSRST05C60A389U*	(1) Proprieta` per 1/2 fino al 14/02/1974
3	MASSIRONI Ernesta nata a ARESE il 20/03/1905		(8) Usufrutto per 1/6 fino al 14/02/1974
DATI DERIVANTI DA ISTRUMENTO (ATTO PUBBLICO) del 03/12/1970 Voltura n. 11877 in atti dal 25/06/1977 Repertorio n.: 284373 Rogante: CAVALCHINI Sede: BOLLATE Registrazione: AP Sede: MILANO Volume: F n.: 17403 del 22/12/1970			

Situazione degli intestati dall'impianto meccanografico

N.	DATI ANAGRAFICI	CODICE FISCALE	DIRITTI E ONERI REALI
1	LUZZINI Enrico nato a ARESE il 24/09/1939	LZZNRC39P24A389L*	(1) Proprieta` per 1/2 fino al 03/12/1970
2	LUZZINI Giuseppina nata a ARESE il 06/10/1931	LZZGPP31R46A389R*	(1) Proprieta` per 1/2 fino al 03/12/1970
3	MASSIRONI Ernesta nata a ARESE il 20/03/1905	MSSRST05C60A389U*	(8) Usufrutto per 1/3 fino al 03/12/1970
DATI DERIVANTI DA DENUNZIA (NEI PASSAGGI PER CAUSA DI MORTE) del 18/02/1969 n. 13470 in atti dal 24/11/1970 Registrazione: UR Sede: RHO Volume: 111 n. 154 del 29/05/1969			

N.	DATI ANAGRAFICI	CODICE FISCALE	DIRITTI E ONERI REALI
1	LUZZINI Luigi;FU GIUSEPPE nato a ARESE il 27/07/1904		DIRITTI E ONERI REALI
DATI DERIVANTI DA Impianto meccanografico del 15/12/1962 fino al 18/02/1969			

Unità immobiliari n. 1

Visura telematica esente per fini istituzionali

* Codice Fiscale Validato in Anagrafe Tributaria



Ufficio Provinciale di Milano - Territorio
Servizi Catastali

Data: 18/03/2016 - Ora: 09.10.20

Segue

Visura storica per immobile

Visura n.: T23018 Pag: 1

Situazione degli atti informatizzati dall'impianto meccanografico al 18/03/2016

Dati della richiesta	Comune di ARESE (Codice: A389)
Catasto Terreni	Provincia di MILANO Foglio: 3 Particella: 1043

INTESTATI

1	DAMATO Ruggero nato a BARLETTA il 17/08/1920		LZZNRC39P24A389L*	(1) Proprietà per 1/2
2	LUZZINI Enrico nato a ARESE il 24/09/1939		MSSRST05C60A389U*	(1) Proprietà per 1/2
3	MASSIRONI Ernesta nata a ARESE il 20/03/1905			(8) Usufrutto per 1/6

Situazione dell'Immobile dal 16/07/1980

N.	DATI IDENTIFICATIVI			DATI CLASSAMENTO			DATI DERIVANTI DA			
	Foglio	Particella	Sub	Porz	Qualità Classe	Superficie(m²) ha are ca		Deduz	Reddito	
1	3	1043		-	PRATO IRRIG U	00 11	IE113A	Dominicale Euro 0,09 L. 180	Agrario Euro 0,07 L. 143	FRAZIONAMENTO n. 19680 in atti dal 16/07/1980
Notifica				Partita		1540				


Sono stati inoltre variati i seguenti immobili:

- foglio 3 particella 443 - foglio 3 particella 1042 - foglio 3 particella 1044 - foglio 3 particella 1045

L'intestazione alla data della richiesta deriva dai seguenti atti:

Situazione degli intestati dal 16/07/1980

N.	DATI ANAGRAFICI			CODICE FISCALE	DIRITTI E ONERI REALI
	Foglio	Particella	Sub		
1	DAMATO Ruggero nato a BARLETTA il 17/08/1920			LZZNRC39P24A389L*	(1) Proprietà per 1/2
2	LUZZINI Enrico nato a ARESE il 24/09/1939			MSSRST05C60A389U*	(1) Proprietà per 1/2
3	MASSIRONI Ernesta nata a ARESE il 20/03/1905				(8) Usufrutto per 1/6
DATI DERIVANTI DA	in atti dal 16/07/1980				



Ufficio Provinciale di Milano - Territorio
Servizi Catastali

Data: 18/03/2016 - Ora: 09.10.20

Segue

Visura storica per immobile

Visura n.: T23018 Pag: 2

Situazione degli atti informatizzati dall'impianto meccanografico al 18/03/2016

Situazione dell'immobile che ha originato il precedente dal 30/04/1974

N.	DATI IDENTIFICATIVI				DATI CLASSAMENTO				DATI DERIVANTI DA	
	Foglio	Particella	Sub	Porz	Qualità Classe	Superficie(m²) ha are ca	Deduz	Reddito		
1	3	443	-	PRATO IRRIG	U	00 94	IE113A	Dominicale L. 1.542	Agrario L. 1.222	Tabella di variazione n. 5273 in atti dal 30/04/1974
Notifica				Partita		1250				

Sono stati inoltre variati i seguenti immobili:

- foglio 3 particella 78 - foglio 3 particella 437 - foglio 3 particella 438 - foglio 3 particella 439 - foglio 3 particella 440 - foglio 3 particella 441 - foglio 3 particella 442 - foglio 3 particella 444 - foglio 3 particella 445
L'intestazione alla data della richiesta deriva dai seguenti atti:

Situazione degli intestati dal 04/02/1975

N.	DATI ANAGRAFICI				CODICE FISCALE	DIRITTI E ONERI REALI
	CASATI Rodolfo nato a MILANO il 17/08/1940	ISTRUMENTO (ATTO PUBBLICO) del 04/02/1975 Voltura n. 20380 in atti dal 16/07/1980 Repertorio n.: 64680 Rogante: SCORZA N Sede: MILANO Registrazione: PU Sede: MILANO Volume: F n: 5131 del 19/02/1975				
DATI DERIVANTI DA						

Situazione degli intestati dal 03/12/1970

N.	DATI ANAGRAFICI				CODICE FISCALE	DIRITTI E ONERI REALI
	DAMATO Ruggero nato a BARLETTA il 17/08/1920	ISTRUMENTO (ATTO PUBBLICO) del 03/12/1970 Voltura n. 11877 in atti dal 25/06/1977 Repertorio n.: 284373 Rogante: CAVALCHINI Sede: BOLLATE Registrazione: AP Sede: MILANO Volume: F n: 17403 del 22/12/1970				
1					LZZNRC39P24A389L*	(1) Proprietà per 1/2 fino al 04/02/1975
2					MSSRST05C60A389U*	(1) Proprietà per 1/2 fino al 04/02/1975
3						(8) Usufrutto per 1/6 fino al 04/02/1975
DATI DERIVANTI DA						

Situazione degli intestati dal 30/04/1974

N.	DATI ANAGRAFICI				CODICE FISCALE	DIRITTI E ONERI REALI
	LUZZINI Enrico nato a ARESE il 24/09/1939	Variazione in atti dal 30/04/1974				
1					LZZNRC39P24A389L*	(1) Proprietà per 1/2 fino al 03/12/1970
2					LZZGPP31R46A389R*	(1) Proprietà per 1/2 fino al 03/12/1970
3					MSSRST05C60A389U*	(8) Usufrutto per 1/3 fino al 03/12/1970
DATI DERIVANTI DA						

Situazione dell'immobile che ha originato il precedente dall'impianto meccanografico

N.	DATI IDENTIFICATIVI				DATI CLASSAMENTO				DATI DERIVANTI DA	
	Foglio	Particella	Sub	Porz	Qualità Classe	Superficie(m²) ha are ca	Deduz	Reddito		
1	3	78	-	PRATO IRRIG	U	72 30	IE113A	Dominicale L. 118.572	Agrario L. 93.990	Impianto meccanografico del 15/12/1962



Ufficio Provinciale di Milano - Territorio
Servizi Catastali

Data: 18/03/2016 - Ora: 09.10.20 Fine

Visura storica per immobile

Visura n.: T23018 Pag: 3

Situazione degli atti informatizzati dall'impianto meccanografico al 18/03/2016

Notifica	Partita	196
----------	---------	-----

L'intestazione alla data della richiesta deriva dai seguenti atti:

Situazione degli intestati dal 03/12/1970

N.	DATA ANAGRAFICI	CODICE FISCALE	DIRITTI E ONERI REALI
1	SACCON Antonio nato in FRANCIA il 21/07/1930	SCCN30L21Z110V*	(1) Proprietà per 1/2 fino al 22/06/2007
2	STEFANI Claudia nata a ODERZO il 17/10/1936	STFC36R57F9991*	(1) Proprietà per 1/2 fino al 22/06/2007
DATI DERIVANTI DA ISTRUMENTO (ATTO PUBBLICO) del 14/02/1974 Voltura n. 20180 in atti dal 16/07/1980 Repertorio n.: 61113 Rogante: SCORZA N Sede: MILANO Registrazione: PU Sede: MILANO Volume: E n.: 4401 del 05/03/1974			

Situazione degli intestati dal 18/02/1969

N.	DATA ANAGRAFICI	CODICE FISCALE	DIRITTI E ONERI REALI
1	DAMATO Ruggiero nato a BARLETTA il 17/08/1920		(1) Proprietà per 1/2 fino al 14/02/1974
2	LUZZINI Enrico nato a ARESE il 24/09/1939	LZZNRC39P24A389L*	(1) Proprietà per 1/2 fino al 14/02/1974
3	MASSIRONI Ernesta nata a ARESE il 20/03/1905	MSSRST05C60A389U*	(8) Usufrutto per 1/6 fino al 14/02/1974
DATI DERIVANTI DA ISTRUMENTO (ATTO PUBBLICO) del 03/12/1970 Voltura n. 11877 in atti dal 25/06/1977 Repertorio n.: 284373 Rogante: CAVALCHINI Sede: BOLLATE Registrazione: AP Sede: MILANO Volume: F n.: 17403 del 22/12/1970			

Situazione degli intestati dall'impianto meccanografico


N.	DATA ANAGRAFICI	CODICE FISCALE	DIRITTI E ONERI REALI
1	LUZZINI Enrico nato a ARESE il 24/09/1939	LZZNRC39P24A389L*	(1) Proprietà per 1/2 fino al 03/12/1970
2	LUZZINI Giuseppina nata a ARESE il 06/10/1931	LZZGPP31R46A389R*	(1) Proprietà per 1/2 fino al 03/12/1970
3	MASSIRONI Ernesta nata a ARESE il 20/03/1905	MSSRST05C60A389U*	(8) Usufrutto per 1/3 fino al 03/12/1970
DATI DERIVANTI DA DENUNZIA (NEI PASSAGGI PER CAUSA DI MORTE) del 18/02/1969 n. 13470 in atti dal 24/11/1970 Registrazione: UR Sede: RHO Volume: I11 n.: 154 del 29/05/1969			

N.	DATA ANAGRAFICI	CODICE FISCALE	DIRITTI E ONERI REALI
1	LUZZINI Luigi; FU GIUSEPPE nato a ARESE il 27/07/1904		(1) Proprietà per 1/3 fino al 18/02/1969
DATI DERIVANTI DA Impianto meccanografico del 15/12/1962			

Unità immobiliari n. 1

Visura telematica esente per fini istituzionali

* Codice Fiscale Validato in Anagrafe Tributaria



Ufficio Provinciale di Milano - Territorio
Servizi Catastali

Data: 18/03/2016 - Ora: 09.12.24

Segue

Visura storica per immobile

Visura n.: T24089 Pag: 1

Situazione degli atti informatizzati dall'impianto meccanografico al 18/03/2016

Dati della richiesta	Comune di ARESE (Codice: A389)
Catasto Terreni	Provincia di MILANO Foglio: 3 Particella: 1032

INTESTATO

1	RAVELLI Carlo nato a SANZENO il 04/11/1928	(1) Proprietà per 1000/1000
---	--	-----------------------------

Situazione dell'Immobile dal 16/07/1980

N.	DATI IDENTIFICATIVI			DATI CLASSAMENTO				DATI DERIVANTI DA		
	Foglio	Particella	Sub	Porz	Qualità Classe	Superficie(m²) ha are ca	Deduz		Reddito	
1	3	1032		-	SEMIN IRRIG 1	05 90	IE113A	Dominicale Euro 6,06 L. 11.741	Agrario Euro 4,88 L. 9.440	FRAZIONAMENTO n. 19680 in atti dal 16/07/1980
Notifica				Partita		1070				

Sono stati inoltre variati i seguenti immobili:

- foglio 3 particella 71 - foglio 3 particella 1033


L'intestazione alla data della richiesta deriva dai seguenti atti:

Situazione degli intestati dal 14/02/1974

N.	DATI ANAGRAFICI	DATI ANAGRAFICI	CODICE FISCALE	DIRITTI E ONERI REALI
1	IMPRESA DI COSTRUZIONI EDILI S. N. C. DI GEOM. LUIGI LOVAGNINI E ANGELO FRASSINELLI con sede in MILANO		01173540152	(1) Proprietà per 1/1 fino al 16/07/1980
DATI DERIVANTI DA	ISTRUMENTO (ATTO PUBBLICO) del 14/02/1974 Voltura n. 29647.1/2007 in atti dal 26/04/2007 (protocollo n. MI0381938) Repertorio n.: 61113 Rogante: NICOLA SCORZA Sede: MILANO Registrazione: PU Sede: MILANO n: 4401 del 05/03/1974 COMPRAVENDITA			

Situazione degli intestati dal 16/07/1980

N.	DATI ANAGRAFICI	DATI ANAGRAFICI	CODICE FISCALE	DIRITTI E ONERI REALI
1	RAVELLI Carlo nato a SANZENO il 04/11/1928			(1) Proprietà per 1000/1000
DATI DERIVANTI DA	in atti dal 16/07/1980			



Ufficio Provinciale di Milano - Territorio
Servizi Catastali

Visura storica per immobile

Data: 18/03/2016 - Ora: 09.12.25

Fine

Visura n.: T24089 Pag: 2

Situazione degli atti informatizzati dall'impianto meccanografico al 18/03/2016

Situazione dell'immobile che ha originato il precedente dal 30/04/1974

N.	DATI IDENTIFICATIVI				DATI CLASSAMENTO				DATI DERIVANTI DA
	Foglio	Particella	Sub	Porz	Qualità Classe	Superficie(m ²) ha are ca	Deduz	Reddito	
1	3	71	-	SEMIN IRRIG	1	37 20	IE113A	Dominicale L. 74.028 Agrario L. 59.520	Tabella di variazione n. 5273 in atti dal 30/04/1974
Notifica				Partita		1070			

Situazione dell'Immobile dall'impianto meccanografico

N.	DATI IDENTIFICATIVI				DATI CLASSAMENTO				DATI DERIVANTI DA
	Foglio	Particella	Sub	Porz	Qualità Classe	Superficie(m ²) ha are ca	Deduz	Reddito	
1	3	71	-	SEMIN IRRIG	1	37 80	IE113A	Dominicale L. 75.222 Agrario L. 60.480	Impianto meccanografico del 15/12/1962
Notifica				Partita		558			

L'intestazione alla data della richiesta deriva dai seguenti atti:

Situazione degli intestati dal 01/08/1963

N.	DATI ANAGRAFICI		CODICE FISCALE	DIRITTI E ONERI REALI
1	RAVELLI Carlo nato a SANZENO il 04/11/1928			
DATI DERIVANTI DA		ISTRUMENTO (ATTO PUBBLICO) del 01/08/1963 Voltura n. 3664 in atti dal 23/12/1965 Repertorio n.: 4578 Rogante: SCIARRONE F Sede: RHO Registrazione: UR Sette; GUIGLIA		fino al 07/07/1983
		Volume: 74 n: 120 del 06/08/1963		

Situazione degli intestati dall'impianto meccanografico

N.	DATI ANAGRAFICI		CODICE FISCALE	DIRITTI E ONERI REALI
1	GIUDICI Ambrosina; VED CASTIGLIONI nata a RHO il 03/04/1905			
DATI DERIVANTI DA		Impianto meccanografico del 15/12/1962		fino al 01/08/1963

Unità immobiliari n. 1

Visura telematica esente per fini istituzionali

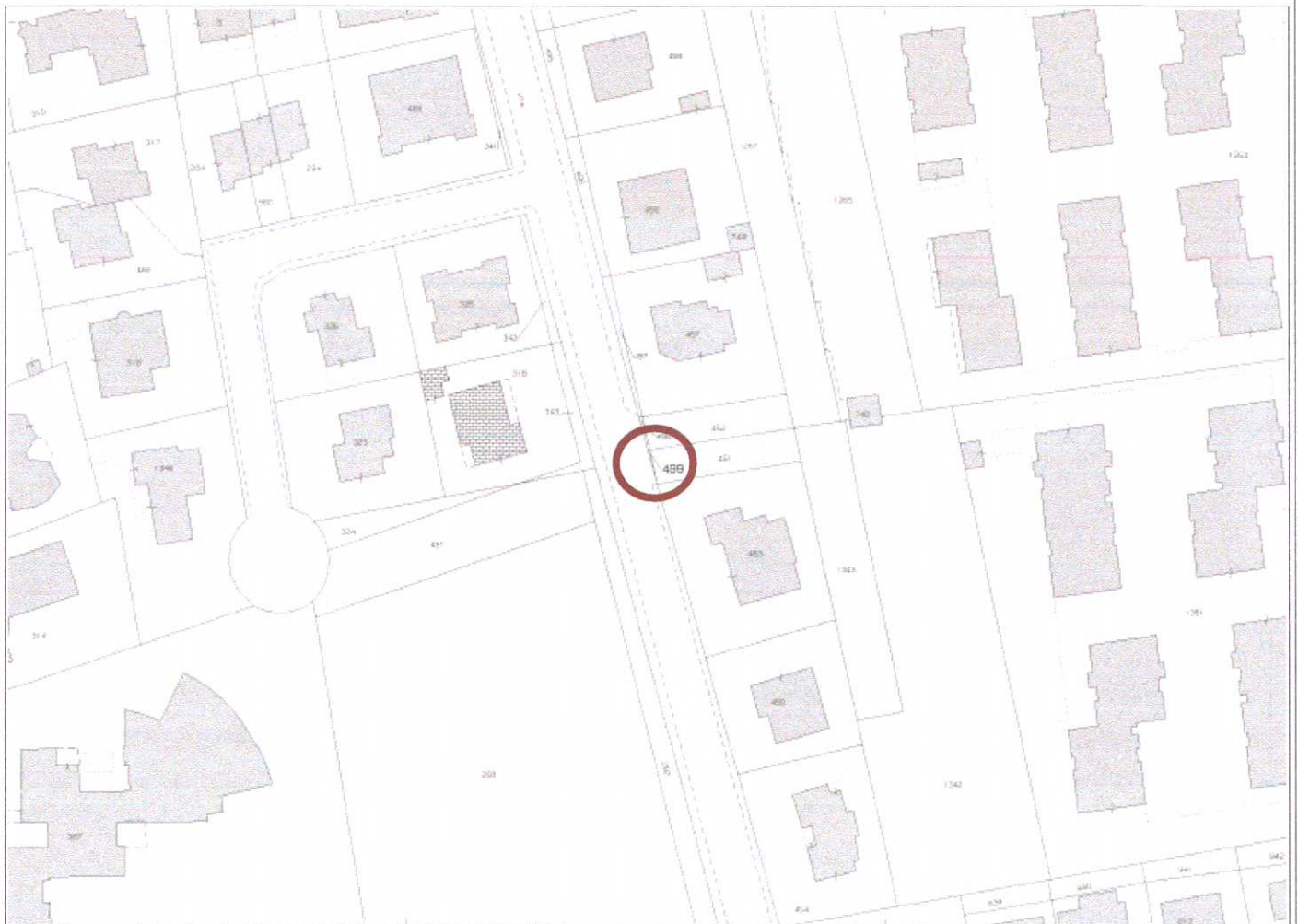
* Codice Fiscale Validato in Anagrafe Tributaria



AREA N. 7

Dati Catastali:

- Situazione degli immobili (vedi visura in allegato):
- Foglio 6 mappale 499** Partita catastale 1540, Qualità: semin irrig-Classe: 1, superficie: are 00 centiare 08; Reddito: dominicale: euro 0,08-agrario: euro 0,07;
Coerenze da nord in senso orario: fg. 6 mapp. 498-451, Via Campo Gallo.
- Estratto di mappa scala 1:2000

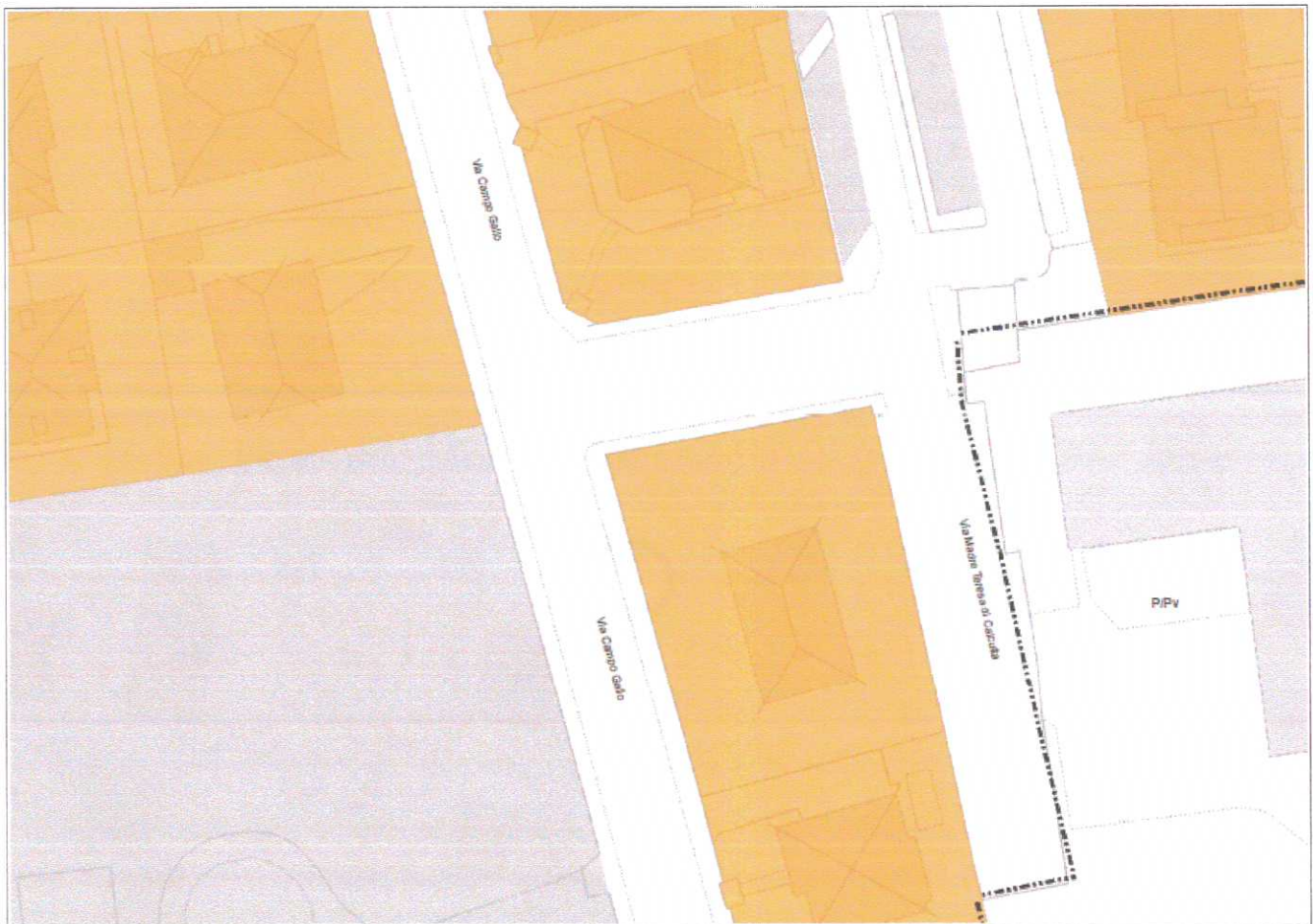




Estratto P.G.T.

1. Piano delle Regole (PdR)

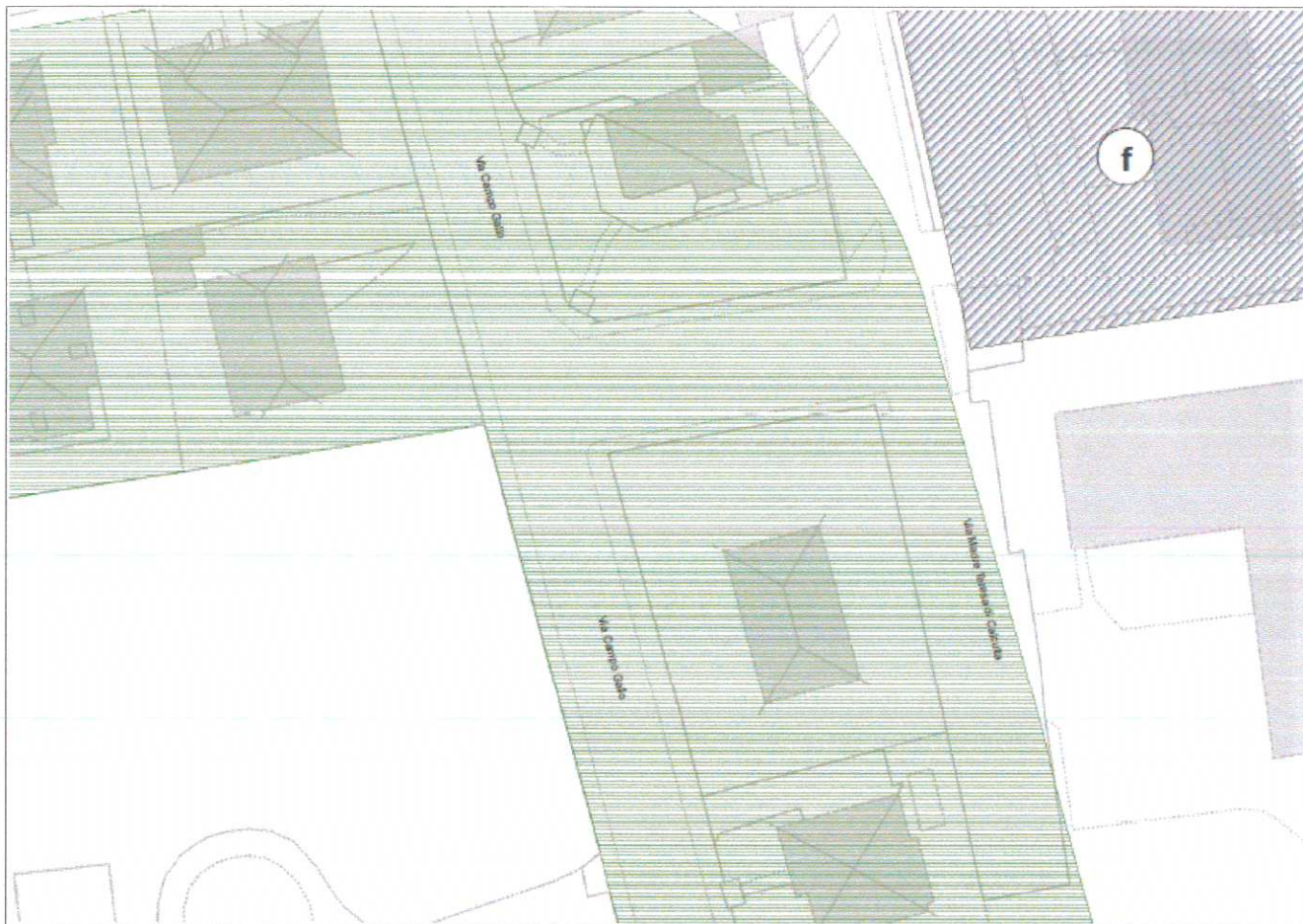
- Estratto Carta della disciplina delle aree del PdR scala 1:500



Destinazione: *Viabilità e zone di rispetto stradale* – art. 22, c. 2, lett. a) delle NTA del PdR e art. 17, c. 3, lett. a) delle Norme di Attuazione (NA) del Piano dei Servizi (PdS) del PGT.



- Estratto Tavola dei vincoli del PdR scala 1:500



Vincoli: il mappale 499 del fg. 6 è attraversato dalle fasce di protezione dei siti sensibili "Fp", di cui all'art. 47 delle NTA del PdR.



Ortofoto





Foto






Descrizione del bene:

L'area è parte del sedime stradale della Via Madre Teresa di Calcutta nel tratto di collegamento con Via Campo Gallo.

Provenienza:

Di fatto tale porzione di sede stradale risulta nella piena disponibilità del Comune a far data dalla cessione dell'area di cui al fg. 6 mapp. 451 (atto notarile D.ssa Maria Gentile del 01.10.2009). Per altro la società Immobiliare "Torretta Scessa" s.r.l. con nota prot. 7183 del 22.03.2016 e nota prot. 7417 del 24.03.2016 ha sollecitato il Comune a procedere a perfezionare gli atti di acquisizione dell'area.

Sulla base di quanto sopra, si può dichiarare che la suddetta area fa parte del patrimonio comunale.



Ufficio Provinciale di Milano - Territorio
Servizi Catastali

Data: 18/03/2016 - Ora: 10.57.22

Visura n.: T90103 Pag: 1

Visura storica per immobile

Situazione degli atti informatizzati dall'impianto meccanografico al 18/03/2016

Segue

Dati della richiesta	Comune di ARESE (Codice: A389) Provincia di MILANO
Catasto Terreni	Foglio: 6 Particella: 499

INTESTATO

1	IMMOBILIARE TORRETTA SCESSA S.R.L. con sede in BOLLATE	00287250187*	(1) Proprietà per 1/1
---	--	--------------	-----------------------

Situazione dell'Immobile relativa ad atto del 01/01/0001 (antecedente all'impianto meccanografico)

N.	DATI IDENTIFICATIVI				DATI CLASSAMENTO				DATI DERIVANTI DA
	Foglio	Particella	Sub	Porz	Qualità Classe	Superficie(m²) ha are ca	Deduz	Reddito	
1	6	499	-	SEMIN IRRIG 1	IE116A	00 08	Dominicale Euro 0,08 L. 159	Agrario Euro 0,07 L. 128	Tabella di variazione n. 11277 in atti dal 25/06/1977
Notifica				Partita	113				

Sono stati inoltre variati i seguenti immobili:

- foglio 6 particella 292 - foglio 6 particella 491 - foglio 6 particella 492 - foglio 6 particella 493 - foglio 6 particella 494 - foglio 6 particella 495 - foglio 6 particella 496 - foglio 6 particella 497 - foglio 6 particella 498 - foglio 6 particella 500


L'intestazione alla data della richiesta deriva dai seguenti atti:

Situazione degli intestati dal 30/11/1999

N.	DATI ANAGRAFICI	CODICE FISCALE	DIRITTI E ONERI REALI
1	IMMOBILIARE TORRETTA SCESSA S.R.L. con sede in BOLLATE ISTRUMENTO (ATTO PUBBLICO) del 30/11/1999 Voltura n. 24257.1/2014 in atti dal 17/04/2014 (protocollo n. MI0184731) Repertorio n.: 134190 Rogante: D'IPPOLITO SALVAT Sede: SARONNO Registrazione: Sede: TRASFORMAZIONE SOCIETA'	00287250187	(1) Proprietà per 1/1

Situazione degli intestati dal 29/06/1987

N.	DATI ANAGRAFICI	CODICE FISCALE	DIRITTI E ONERI REALI
1	SOC ACCOM SEMPLICE IMMOBILIARE TORRETTA SCESSA DI GALLI VITALLANO E C con sede in BOLLATE SCRITTURA PRIVATA del 29/06/1987 Voltura n. 23654.1/2014 in atti dal 15/04/2014 (protocollo n. MI0180466) Repertorio n.: 21751 Rogante: GIORGIO POZZI Sede: MILANO Registrazione: Sede: MODIFICA RAGIONE SOCIALE SOCIETA'	00287250187	(1) Proprietà per 1/1 fino al 30/11/1999



Ufficio Provinciale di Milano - Territorio
 Servizi Catastali

Data: 18/03/2016 - Ora: 10.57.22

Segue

Visura n.: T90103 Pag: 2

Visura storica per immobile

Situazione degli atti informatizzati dall'impianto meccanografico al 18/03/2016

Situazione degli intestati dal 16/03/1983

N.	DATI ANAGRAFICI	CODICE FISCALE	DIRITTI E ONERI REALI
1	SOC ACCOM SEMPLICE IMMOBILIARE TORRETTA SCESSA DI BEATRICE CRIVELLI BINELLI E C CON SEDE IN MILANO		
DATI DERIVANTI DA			
	ISTRUMENTO (ATTO PUBBLICO) del 16/03/1983 Voltura n. 5386 in atti dal 31/01/1987 Repertorio n.: 8145 Rogante: POZZI Sede: MILANO Registrazione: PU Sede: MILANO Volume: H n: 7443 del 18/03/1983		(1) Proprietà, per 1000/1000 fino al 29/06/1987

Situazione degli intestati dal 03/06/1980

N.	DATI ANAGRAFICI	CODICE FISCALE	DIRITTI E ONERI REALI
1	IMMOBILIARE TORRETTA SCESSA SAS con sede in VIGEVANO	85000800186	DIRITTI E ONERI REALI fino al 16/03/1983
DATI DERIVANTI DA			
	ISTRUMENTO (ATTO PUBBLICO) del 03/06/1980 Voltura n. 11182 in atti dal 15/11/1982 Repertorio n.: 105236 Rogante: DE MOJANA Sede: MILANO Registrazione: PU Sede: MILANO n: 13602 del 12/06/1980		

Situazione degli intestati relativa ad atto del 01/01/0001 (antecedente all'impianto meccanografico)

N.	DATI ANAGRAFICI	CODICE FISCALE	DIRITTI E ONERI REALI
1	COMUNE DI ARESE		
DATI DERIVANTI DA			
	Variazione in atti dal 25/06/1977		DIRITTI E ONERI REALI fino al 03/06/1980

Situazione dell'immobile che ha originato il precedente dal 30/04/1974

N.	DATI IDENTIFICATIVI				DATI CLASSAMENTO			DATI DERIVANTI DA	
	Foglio	Particella	Sub	Porz	Qualità Classe	Superficie(m ²) ha are ca	Deduz		Reddito
1	6	292	-	SEMIN IRRIG	1	46 40	IE116A	Dominicale L. 92.336 Agrario L. 74.240	Tabella di variazione n. 3073 in atti dal 30/04/1974
Notifica				Partita	113				

Sono stati inoltre variati i seguenti immobili:

- foglio 6 particella 289 - foglio 6 particella 290 - foglio 6 particella 295

Situazione dell'Immobile dal 30/04/1974

N.	DATI IDENTIFICATIVI				DATI CLASSAMENTO			DATI DERIVANTI DA	
	Foglio	Particella	Sub	Porz	Qualità Classe	Superficie(m ²) ha are ca	Deduz		Reddito
1	6	292	-	SEMIN IRRIG	1	42 21	IE116A	Dominicale L. 83.998 Agrario L. 67.536	Tabella di variazione n. 3073 in atti dal 30/04/1974

Visura storica per immobile

Visura n.: T90103 Pag: 3

Data: 18/03/2016 - Ora: 10.57.22

Segue

Situazione degli atti informatizzati dall'impianto meccanografico al 18/03/2016

Notifica	Partita		113
----------	---------	--	-----

Sono stati inoltre variati i seguenti immobili:

- foglio 6 particella 338 - foglio 6 particella 339 - foglio 6 particella 340 - foglio 6 particella 341 - foglio 6 particella 342 - foglio 6 particella 343

Situazione dell'Immobile dal 13/12/1967

N.	DATI IDENTIFICATIVI			DATI CLASSAMENTO				DATI DERIVANTI DA	
	Foglio	Particella	Sub Porz	Qualità Classe	Superficie(m²) ha are ca	Deduz	Reddito		
1	6	292	-	SEMIN IRRIG 1	54 00	IE116A	Dominicale L. 107.460	Agrario L. 86.400	FRAZIONAMENTO del 13/12/1967 n. 16870 in atti dal 30/11/1970
Notifica	Partita		1142						

Sono stati inoltre variati i seguenti immobili:

- foglio 6 particella 33 - foglio 6 particella 293 - foglio 6 particella 294 - foglio 6 particella 295

L'instestazione alla data della richiesta deriva dai seguenti atti:


Situazione dell'immobile che ha originato il precedente dall'impianto meccanografico

N.	DATI IDENTIFICATIVI			DATI CLASSAMENTO				DATI DERIVANTI DA	
	Foglio	Particella	Sub Porz	Qualità Classe	Superficie(m²) ha are ca	Deduz	Reddito		
1	6	33	-	SEMIN IRRIG 1	6 16 40	IE116A	Dominicale L. 1.226.636	Agrario L. 986.240	Impianto meccanografico del 15/12/1962
Notifica	Partita		314						

L'instestazione alla data della richiesta deriva dai seguenti atti:

Situazione degli intestati dall'impianto meccanografico

N.	DATI ANAGRAFICI		CODICE FISCALE
	SPA IMMOBILIARE TORRETTA SCESSA CON SEDE IN VIGEVANO	DIRITTI E ONERI REALI	
1	ISTRUMENTO (ATTO PUBBLICO) del 28/07/1959 Voltura n. 368 in atti dal 03/08/1968 Repertorio n.: 14217 Rogante: TONANI A Sede: MILANO Registrazione: PU Sede: MILANO		fino al 04/04/1968
DATI DERIVANTI DA			
Volume: 1261 n. 5516 del 06/08/1959			



Ufficio Provinciale di Milano - Territorio
Servizi Catastali

Data: 18/03/2016 - Ora: 10.57.22 Fine

Visura n.: T90103 Pag: 4

Visura storica per immobile

Situazione degli atti informatizzati dall'impianto meccanografico al 18/03/2016

N.	DATI ANAGRAFICI	CODICE FISCALE	DIRITTI E ONERI REALI
1	SORMANI Giustina;FU PIETRO MAR CRIVELLI nata a BOLLATE il 15/07/1879 Impianto meccanografico del 15/12/1962	SRMGTN79L55A940Y*	fino al 28/07/1959
DATI DERIVANTI DA			

Unità immobiliari n. 1

Visura telematica esente per fini istituzionali

* Codice Fiscale Validato in Anagrafe Tributaria

IMMOBILIARE TORRETTA SCESSA SRL

Via IV Novembre n. 92 - 20021 Bollate (MI)

C.F.: 00287250187

Comune di Arese
PROT. N. 0007183 22/03/2016
Cla: 6.1



Spett.le
COMUNE di ARESE
Area Territorio e Sviluppo

Oggetto: Cessione mappale ricadente in sede stradale

La sottoscritta sig.ra Galli Sara nata a Bollate il 12/03/1980 c.f. GLLSRA80C52A940M rappresentante legale della società Immobiliare Torretta Scessa s.r.l. con sede in Bollate via IV Novembre 92

Premesso che:


- * La società Torretta Scessa Srl risulta intestataria del mappale 499 (mq. 8) del foglio 6 del comune di Arese come da visura storica allegata;
- * Con atto dott. Antonio Giudice rep. 312600 del 13/12/1967 l'immobiliare Torretta Scessa cedeva al Comune di Arese alcune aree per opere di urbanizzazione;
- * Nel 1974 in fase di realizzazione della nuova strada (via Campogallo), le suddette aree venivano frazionate (a seguito di riduzione del calibro stradale da mt 16.00 a mt 12,00) e creati i mapp. 341, 342, 343, 492, 493, 494, 495, 496, 497, 498, 499;
- * Con Atto dott. De Mojana rep. N. 105236 del 03/06/1980 il comune di Arese riassegnava a Torretta Scessa le particelle di cui sopra poiché ricomprese in aree private a seguito della realizzazione di recinzione ad ultimazione delle opere di formazione della via Campogallo;
- * a seguito della realizzazione della via Madre Teresa di Calcutta i mapp. 498 e 499 venivano coinvolti dalla formazione del tracciato: il mapp. 498, che nel frattempo aveva subito passaggi di proprietà, veniva ceduto dalla società "Petarca 2000" al comune di Arese con atto dott. Gentile Maria rep. 74456 del 14/2/2002, ma non si perfezionava il passaggio del mapp. 499 ancora intestato a Torretta Scessa Srl.

Tutto ciò premesso,

la sottoscritta società, dichiara di voler cedere al Comune di Arese l'area catastalmente identificata al foglio 6 mappale 499 di mq 8,00 poiché ricadente in sede stradale e resta in attesa di ricevere Vostre comunicazioni in riscontro alla presente.

Bollate, 22/03/2016

Cordiali Saluti


IMMOBILIARE
"TORRETTA SCESSA" s.r.l.
Via IV Novembre n° 92
20021 BOLLATE (MI)
C.F. 00287250187 P.I. 06928360152

IMMOBILIARE TORRETTA SCESSA SRL

Via IV Novembre n. 92 - 20021 Bollate (MI)

c.f. 00287250187

Comune di Arese
PROT. N. 0007417 24/03/2016
Cia: 6.1
UO: 5



Spett.le
COMUNE di ARESE
Area Territorio e Sviluppo

Oggetto: Rif. Comunicazione prot. 7183 del 22/03/16 - Cessione mappale ricadente in sede stradale

La sottoscritta sig.ra Galli Sara nata a Bollate il 12/03/1980 c.f. GLLSRA80C52A940M rappresentante legale della società Immobiliare Torretta Scessa s.r.l. con sede in Bollate via IV Novembre 92, con riferimento alla precedente comunicazione evidenziata in oggetto,

COMUNICA

che la cessione del mappale identificato al foglio 6 mappale 499 di mq 8,00 e ricadente in sede stradale è da intendersi a titolo gratuito.

Cordiali Saluti

IMMOBILIARE
"TORRETTA SCESSA" s.r.l.
Via IV Novembre n° 92
20021 BOLLATE (MI)
C.F. 00287250187 P.I. 06928360152

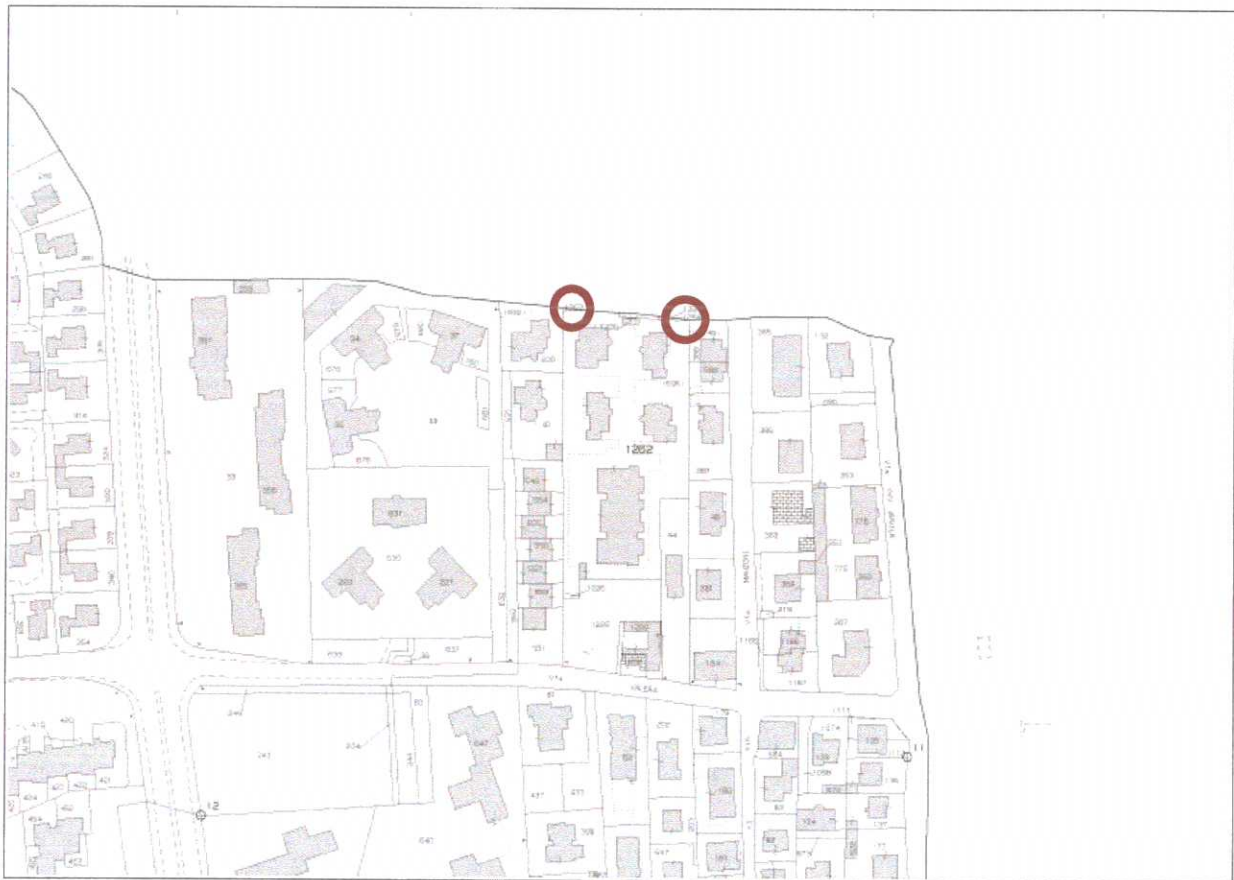
Bollate, 23/03//2016



AREA N. 8

Dati Catastali:

- Situazione degli immobili (vedi visure in allegato):
- Foglio 5 mappale 1263** Partita catastale ---, Qualità: semin irrig-Classe: 1, superficie: are 00 centiare 02; Reddito: dominicale: euro 0,02-agrario: euro 0,02; Coerenze da nord in senso orario: fg. 3 mapp. 186, fg. 5 mapp. 1262-830..
 - Foglio 5 mappale 1264** Partita catastale ---, Qualità: bosco ceduo-Classe: U, superficie: are 00 centiare 03; Reddito: dominicale: euro 0,01-agrario: euro 0,01; Coerenze da nord in senso orario: fg. 3 mapp. 77, fg. 5 mapp. 1262-1224.
- Estratto di mappa scala 1:2000





Estratto P.G.T.

I. Piano delle Regole (PdR)

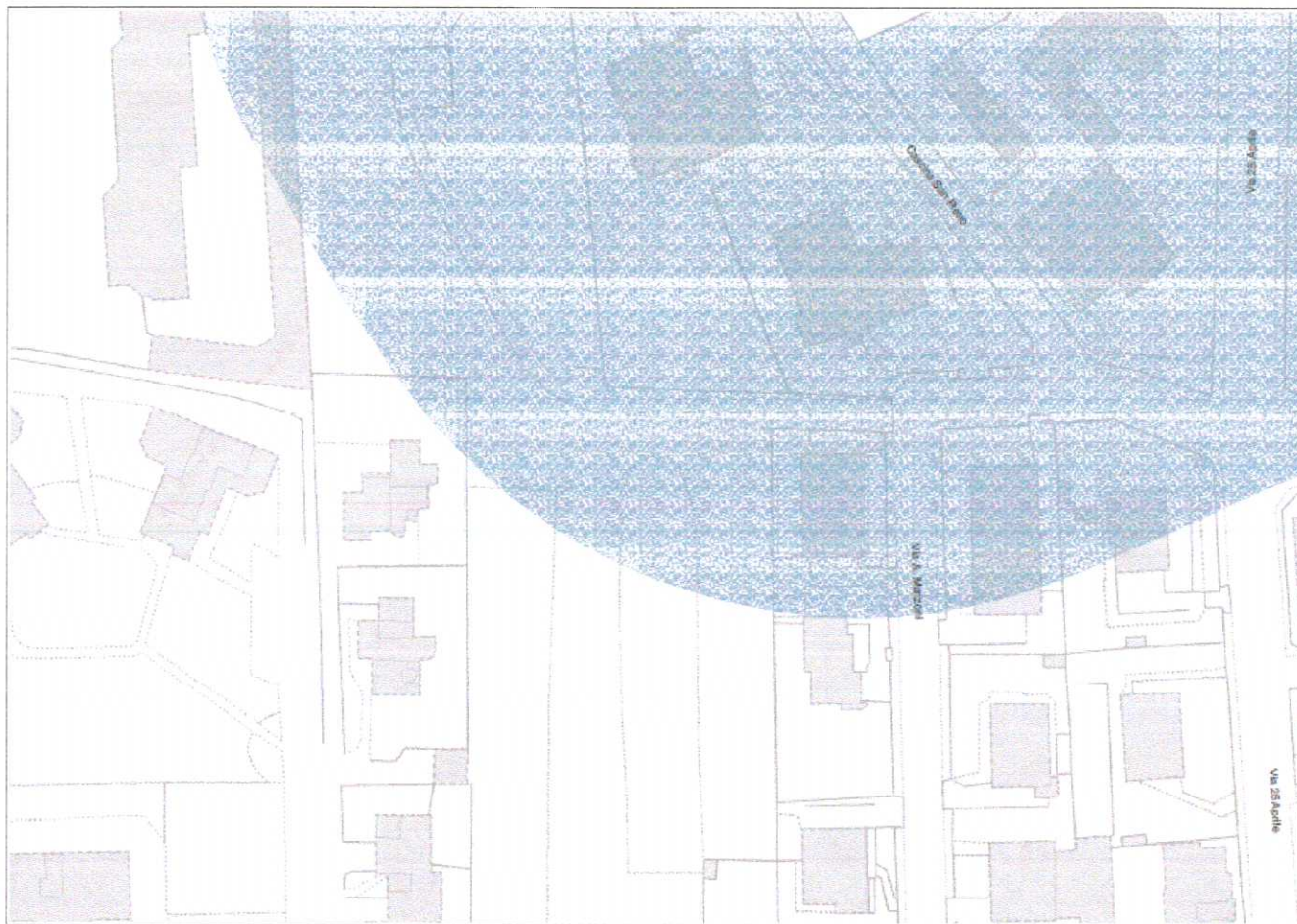
- Estratto Carta della disciplina delle aree del PdR scala 1:1000



Destinazione: *Zone a servizi pubblici "Sp"* – art. 26 delle Norme Tecniche di Attuazione (NTA) del Piano delle Regole (PdR) del Piano del Governo del Territorio (PGT).



- Estratto Vincolo paesaggistico del PdR scala 1:1000



Vincoli paesaggistici: i mappali rientrano nelle fasce di protezione di cui all'art. 55 delle NTA del PdR.



2. Piano dei Servizi (PdS)

- Estratto Servizi Pubblici esistenti e previsti e Mobilità del PdS scala 1:1000



I mappali sono definiti come verde attrezzato esistente (Vae).



- Estratto Atlante dei servizi esistenti del PdS scala 1:1000



I mappali rientrano nei Parchi e nelle aree a Verde Pubblico, nello specifico nell'area definita Vp14-Parco Boschetto San Pietro.



Ortofoto





Foto




Descrizione del bene:

Il mappale 1264 risulta essere lungo il percorso pedonale in autobloccanti di accesso al parco pubblico denominato “Boschetto San Pietro”, mentre il mappale 1263 è una piccola porzione di zona a verde proprio all'interno di detto parco.

Provenienza:

Di fatto tali aree risultano nella piena disponibilità del Comune a far data dalla realizzazione del parco pubblico le cui restanti aree erano state acquisite con atto del Dott. De Carli del 22.11.1962. Per altro l'attuale intestataria delle aree, la società Pianta Marina s.r.l., con nota prot. 7284 del 23.03.2016 ha richiesto le definizioni della cessione gratuita al Comune i mappali in questione.

Sulla base di quanto sopra, si può dichiarare che la suddetta area fa parte del patrimonio comunale.



Ufficio Provinciale di Milano - Territorio
Servizi Catastali

Data: 23/03/2016 - Ora: 11.42.42

Segue

Visura n.: T123757 Pag: 1

Visura storica per immobile

Situazione degli atti informatizzati dall'impianto meccanografico al 23/03/2016

Dati della richiesta	Comune di ARESE (Codice: A389)
Catasto Terreni	Provincia di MILANO Foglio: 5 Particella: 1263

INTESTATO

1	PIANTA MARINA S.R.L. con sede in MILANO	06036140967*	(1) Proprieta` per 1/1
---	---	--------------	------------------------


Situazione dell'Immobile dal 12/10/2015

N.	DATI IDENTIFICATIVI				DATI CLASSAMENTO				DATI DERIVANTI DA	
	Foglio	Particella	Sub	Porz	Qualità Classe	Superficie(m²) ha are ca	Deduz	Reddito		
1	5	1263		-	SEMIN IRRIG 1	00 02	IE113A	Dominicale Euro 0,02	Agrario Euro 0,02	FRAZIONAMENTO del 12/10/2015 n. 664358.1/2015 in atti dal 12/10/2015 (protocollo n. MI0664358) presentato il 12/10/2015
Notifica										
Nella variazione sono stati soppressi i seguenti immobili: - foglio 5 particella 1219 - foglio 5 particella 1223 Sono stati inoltre variati i seguenti immobili: - foglio 5 particella 1262 - foglio 5 particella 1264 - foglio 5 particella 1265										

L'intestazione alla data della richiesta deriva dai seguenti atti:

Situazione degli intestati dal 12/10/2015

N.	DATI ANAGRAFICI		CODICE FISCALE	DIRITTI E ONERI REALI
	PIANTA MARINA S.R.L. con sede in MILANO	FRAZIONAMENTO del 12/10/2015 n. 664358.1/2015 in atti dal 12/10/2015 (protocollo n. MI0664358) Registrato: presentato il 12/10/2015		
1	PIANTA MARINA S.R.L. con sede in MILANO	FRAZIONAMENTO del 12/10/2015 n. 664358.1/2015 in atti dal 12/10/2015 (protocollo n. MI0664358) Registrato: presentato il 12/10/2015	06036140967	(1) Proprieta` per 1/1



Ufficio Provinciale di Milano - Territorio
Servizi Catastrali

Data: 23/03/2016 - Ora: 11.42.42

Visura n.: T123757 Pag: 2

Visura storica per immobile

Situazione degli atti informatizzati dall'impianto meccanografico al 23/03/2016

Situazione dell'immobile che ha originato il precedente dal 22/06/2011

N.	DATI IDENTIFICATIVI				DATI CLASSAMENTO				DATI DERIVANTI DA	
	Foglio	Particella	Sub	Porz	Qualità Classe	Superficie(m²) ha are ca	Deduz	Reddito		
1	5	1219		-	SEMIN IRRIG I	09 17	IE113A	Dominicale Euro 9,42	Agrario Euro 7,58	FRAZIONAMENTO del 22/06/2011 n. 562332.1/2011 in atti dal 22/06/2011 (protocollo n. MI0562332) presentato il 21/06/2011
Notifica										

Nella variazione sono stati soppressi i seguenti immobili:

- foglio 5 particella 1201 - foglio 5 particella 1202 - foglio 5 particella 43 - foglio 5 particella 777

Sono stati inoltre variati i seguenti immobili:

- foglio 5 particella 1220 - foglio 5 particella 1221 - foglio 5 particella 1222 - foglio 5 particella 1223 - foglio 5 particella 1224 - foglio 5 particella 1225 - foglio 5 particella 1226

L'intestazione alla data della richiesta deriva dai seguenti atti:

Situazione degli intestati dal 22/06/2011

N.	DATI ANAGRAFICI		CODICE FISCALE
	PIANTA MARINA S.R.L. con sede in MILANO	FRAZIONAMENTO del 22/06/2011 n. 562332.1/2011 in atti dal 22/06/2011 (protocollo n. MI0562332) Registrazione: presentato il 21/06/2011	
DATI DERIVANTI DA			
		06036140967	DIRITTI E ONERI REALI (1) Proprietà per 1/1 fino al 12/10/2015

Situazione dell'immobile che ha originato il precedente dal 11/03/2010

N.	DATI IDENTIFICATIVI				DATI CLASSAMENTO				DATI DERIVANTI DA	
	Foglio	Particella	Sub	Porz	Qualità Classe	Superficie(m²) ha are ca	Deduz	Reddito		
1	5	1201		-	SEMIN IRRIG I	09 46	IE113A	Dominicale Euro 9,72	Agrario Euro 7,82	FRAZIONAMENTO del 11/03/2010 n. 181428.1/2010 in atti dal 11/03/2010 (protocollo n. MI0181428) presentato il 11/03/2010
Notifica										


Nella variazione sono stati soppressi i seguenti immobili:

- foglio 5 particella 41 - foglio 5 particella 398

Sono stati inoltre variati i seguenti immobili:

- foglio 5 particella 1202 - foglio 5 particella 1203 - foglio 5 particella 1204

L'intestazione alla data della richiesta deriva dai seguenti atti:



Ufficio Provinciale di Milano - Territorio
Servizi Catastali

Visura storica per immobile

Situazione degli atti informatizzati dall'impianto meccanografico al 23/03/2016

Data: 23/03/2016 - Ora: 11.42.42

Segue

Visura n.: T123757 Pag: 3

Situazione degli intestati dal 11/03/2010

N.		DATI ANAGRAFICI			DATI FISCALE		DIRITTI E ONERI REALI	
1	PIANTA MARINA S.R.L. con sede in MILANO	FRAZIONAMENTO del 11/03/2010 n. 181428.1/2010 in atti dal 11/03/2010 (protocollo n. M10181428) Registrazione: presentato il 11/03/2010			06036140967		(1) Proprietà per 1/1 fino al 22/06/2011	
DATI DERIVANTI DA								

Situazione dell'immobile che ha originato il precedente dal 16/03/1990

N.	DATI IDENTIFICATIVI			DATI CLASSAMENTO			DATI DERIVANTI DA		
	Foglio	Particella	Sub	Porz	Qualità Classe	Superficie(m²) ha are ca		Deduz	Reddito
1	5	41	-	-	SEMIN IRRIG I	54 15	IE113A	Dominicale Euro 55,65 L. 107.759	Agrario Euro 44,75 L. 86.640
Notifica				Partita		741		FRAZIONAMENTO del 16/03/1990 n. 210066.1/1990 in atti dal 18/04/1990 TM.210066/90	

Sono stati inoltre variati i seguenti immobili:

- foglio 5 particella 777

Situazione dell'Immobile dall'impianto meccanografico

N.	DATI IDENTIFICATIVI			DATI CLASSAMENTO			DATI DERIVANTI DA		
	Foglio	Particella	Sub	Porz	Qualità Classe	Superficie(m²) ha are ca		Deduz	Reddito
1	5	41	-	-	SEMIN IRRIG I	59 50	IE113A	Dominicale L. 118.405	Agrario L. 95.200
Notifica				Partita		741		Impianto meccanografico del 15/12/1962	


L'intestazione alla data della richiesta deriva dai seguenti atti:

Situazione degli intestati dal 28/07/2009

N.		DATI ANAGRAFICI			DATI FISCALE		DIRITTI E ONERI REALI	
1	PIANTA MARINA S.R.L. con sede in MILANO	RETTIFICA DI INTESTAZIONE ALL'ATTUALITA' del 28/07/2009 Voltura n. 82970.1/2009 in atti dal 19/10/2009 (protocollo n. M10965655) Repertorio n.: 20717 Rogante: CIANCI PAOLA. Sede: SARONNO Registrazione: Sede: COMPRAVENDITA			06036140967		(1) Proprietà per 1/1 fino al 11/03/2010	
DATI DERIVANTI DA								

Situazione degli intestati dal 28/07/2009

N.		DATI ANAGRAFICI			DATI FISCALE		DIRITTI E ONERI REALI	
1	PIANTA MARINA S.R.L. con sede in MILANO				06036140967		(1) Proprietà per 2/3 fino al 28/07/2009	
DATI DERIVANTI DA								



Ufficio Provinciale di Milano - Territorio
Servizi Catastali

Visura storica per immobile

Situazione degli atti informatizzati dall'impianto meccanografico al 23/03/2016

Data: 23/03/2016 - Ora: 11.42.42

Visura n.: T123757 Pag: 4

Segue

DATI DERIVANTI DA ISTRUMENTO (ATTO PUBBLICO) del 28/07/2009 Nota presentata con Modello Unico n. 63248.1/2009 in atti dal 07/08/2009 Repertorio n.: 20715 Rogante: CIANCI PAOLA Sede: SARONNO Registrazione: Sede: COMPRAVENDITA


Situazione degli intestati dal 28/07/2009		DATI ANAGRAFICI		DIRITTI E ONERI REALI	
N.	1	PIANTA MARINA S.R.L. con sede in MILANO	CODICE FISCALE	06036140967	(1) Proprieta` per 6/18 fino al 28/07/2009
DATI DERIVANTI DA ISTRUMENTO (ATTO PUBBLICO) del 28/07/2009 Nota presentata con Modello Unico n. 63243.1/2009 in atti dal 07/08/2009 Repertorio n.: 20713 Rogante: CIANCI PAOLA Sede: SARONNO Registrazione: Sede: COMPRAVENDITA					

Situazione degli intestati dal 27/02/2004		DATI ANAGRAFICI		DIRITTI E ONERI REALI	
N.	1	BUSCONE Agostina nata a BRALLO DI PREGOLA il 24/01/1949	CODICE FISCALE	BSCGTM49A64B117F*	(1) Proprieta` per 3/18 fino al 28/07/2009
	2	BUSCONE Angelo Agostino nato a BOLLATE il 19/07/1964		BSCNLG64L19A940N*	(1) Proprieta` per 2/18 fino al 28/07/2009
	3	BUSCONE Anna Rita nata a RHO il 05/06/1966		BSCNRT66H45H264P*	(1) Proprieta` per 2/18 fino al 28/07/2009
	4	BUSCONE Giuseppe nato a ARESE il 29/01/1924		BSCGPP24A29A389M	(1) Proprieta` per 6/18 fino al 28/07/2009
	5	BUSCONE Maria nata a BRALLO DI PREGOLA il 21/01/1935		BSCMRA35A61B117D*	(1) Proprieta` per 2/18 fino al 28/07/2009
	6	BUSCONE Norina nata a RHO il 28/04/1957		BSCNRN57D68H264G*	(1) Proprieta` per 3/18 fino al 28/07/2009
DATI DERIVANTI DA RETTIFICA DI INTESTAZIONE ALL'ATTUALITA' del 27/02/2004 n. 68499.1/2006 in atti dal 27/09/2006 (protocollo n. M10565692) Registrazione: Sede: ERRATA VOLTURAZIONE(F. O. N.565629/06)					

Situazione degli intestati dal 27/02/2004		DATI ANAGRAFICI		DIRITTI E ONERI REALI	
N.	1	BUSCONE Agostina nata a BRALLO DI PREGOLA il 24/01/1949	CODICE FISCALE	BSCGTM49A64B117F*	(1) Proprieta` per 1/6 fino al 27/02/2004
	2	BUSCONE Giuseppe nato a BRALLO DI PREGOLA il 29/01/1924		BSCGPP24A29B117V*	(1) Proprieta` per 2/6 fino al 27/02/2004
	3	BUSCONE Mario nato a BRALLO DI PREGOLA il 04/12/1931		BSCMRA31T04B117P*	(1) Proprieta` per 2/6 fino al 27/02/2004
	4	BUSCONE Norina nata a RHO il 28/04/1957		BSCNRN57D68H264G*	(1) Proprieta` per 1/6 fino al 27/02/2004
DATI DERIVANTI DA DENUNZIA (NEI PASSAGGI PER CAUSA DI MORTE) del 27/02/2004 n. 5366.1/2005 in atti dal 1/02/2005 (protocollo n. M10086067) Registrazione: UR Sede: RHO n: 57 del 01/02/2005					

Situazione degli intestati dal 08/07/2003		DATI ANAGRAFICI		DIRITTI E ONERI REALI	
N.	1	BUSCONE Angelo Agostino nato a BOLLATE il 19/07/1964	CODICE FISCALE	BSCNLG64L19A940N*	(1) Proprieta` per 1/9 fino al 27/02/2004
	2	BUSCONE Anna Rita nata a RHO il 05/06/1966		BSCNRT66H45H264P*	(1) Proprieta` per 1/9 fino al 27/02/2004
	3	BUSCONE Giuseppe nato a ARESE il 29/01/1924		BSCGPP24A29A389M	(1) Proprieta` per 3/9 fino al 27/02/2004
	4	BUSCONE Luigi nato a ARESE il 17/02/1913		BSCGLU13B17A389W	(1) Proprieta` per 3/9 fino al 27/02/2004
	5	BUSCONE Maria nata a BRALLO DI PREGOLA il 21/01/1935		BSCMRA35A61B117D*	(1) Proprieta` per 1/9 fino al 27/02/2004
DATI DERIVANTI DA RETTIFICA DI INTESTAZIONE ALL'ATTUALITA' del 08/07/2003 n. 2769.1/2005 in atti dal 26/01/2005 (protocollo n. M10065978) Registrazione: UR Sede: RHO Volume: 2003 n: 957 del 18/12/2003. SUCC. DI BUSCONE MARIO					

Situazione degli intestati dall'impianto meccanografico		DATI ANAGRAFICI		DIRITTI E ONERI REALI	
N.	1	BUSCONE Giuseppe;FU AGOSTINO nato a ARESE il 29/01/1924	CODICE FISCALE		Comproprietario fino al 08/07/2003



Ufficio Provinciale di Milano - Territorio
Servizi Catastali

Data: 23/03/2016 - Ora: 11.42.42 Fine

Visura n.: T123757 Pag: 5

Visura storica per immobile


Situazione degli atti informatizzati dall'impianto meccanografico al 23/03/2016

2	BUSCONE Luigi;FU AGOSTINO nato a ARESE il 17/02/1913		
3	BUSCONE Mario;FU AGOSTINO nato a ARESE il 04/12/1931		
DATI DERIVANTI DA		Impianto meccanografico del 15/12/1962	Comproprietario fino al 08/07/2003
			Comproprietario fino al 08/07/2003

Unità immobiliari n. 1

Visura telematica esente per fini istituzionali

* Codice Fiscale Validato in Anagrafe Tributaria



Ufficio Provinciale di Milano - Territorio
Servizi Catastali

Data: 23/03/2016 - Ora: 11.43.44

Segue

Visura storica per immobile

Visura n.: T124480 Pag: 1

Situazione degli atti informatizzati dall'impianto meccanografico al 23/03/2016

Dati della richiesta	Comune di ARESE (Codice: A389)
Catasto Terreni	Provincia di MILANO Foglio: 5 Particella: 1264

INTESTATO

I	PIANTA MARINA S.R.L. con sede in MILANO	06036140967*	(1) Proprieta' per 1/1
---	---	--------------	------------------------

Situazione dell'Immobile dal 12/10/2015

N.	DATI IDENTIFICATIVI			DATI CLASSAMENTO			DATI DERIVANTI DA			
	Foglio	Particella	Sub	Porz	Qualità Classe	Superficie(m²) ha are ca		Deduz	Reddito	
1	5	1264		-	BOSCO CEDUO	00 03		Dominicale Euro 0,01	Agrario Euro 0,01	FRAZIONAMENTO del 12/10/2015 n. 664358.1/2015 in atti dal 12/10/2015 (protocollo n. MI0664358) presentato il 12/10/2015
Notifica		Partita								

Nella variazione sono stati soppressi i seguenti immobili:

- foglio 5 particella 1219 - foglio 5 particella 1223


Sono stati inoltre variati i seguenti immobili:

- foglio 5 particella 1262 - foglio 5 particella 1263 - foglio 5 particella 1265

L'intestazione alla data della richiesta deriva dai seguenti atti:

Situazione degli intestati dal 12/10/2015

N.	DATI ANAGRAFICI			CODICE FISCALE	DIRITTI E ONERI REALI
	PIANTA MARINA S.R.L. con sede in MILANO	FRAZIONAMENTO del 12/10/2015 n. 664358.1/2015 in atti dal 12/10/2015 (protocollo n. MI0664358) Registrazione: presentato il 12/10/2015			
DATI DERIVANTI DA					



Ufficio Provinciale di Milano - Territorio
Servizi Catastali

Data: 23/03/2016 - Ora: 11.43.44

Segue

Visura storica per immobile

Visura n.: T124480 Pag: 2

Situazione degli atti informatizzati dall'impianto meccanografico al 23/03/2016

Situazione dell'immobile che ha originato il precedente dal 22/06/2011

N.	DATI IDENTIFICATIVI			DATI CLASSAMENTO				DATI DERIVANTI DA		
	Foglio	Particella	Sub	Porz	Qualità Classe	Superficie(m²) ha are ca	Deduz		Reddito	
1	5	1223		-	BOSCO CEDUO	00 79		Dominicale Euro 0,16	Agrario Euro 0,02	FRAZIONAMENTO del 22/06/2011 n. 562332.1/2011 in atti dal 22/06/2011 (protocollo n. MI0562332) presentato il 21/06/2011
Notifica				Partita						

Nella variazione sono stati soppressi i seguenti immobili:

- foglio 5 particella 1201 - foglio 5 particella 1202 - foglio 5 particella 43 - foglio 5 particella 777

Sono stati inoltre variati i seguenti immobili:

- foglio 5 particella 1219 - foglio 5 particella 1220 - foglio 5 particella 1221 - foglio 5 particella 1222 - foglio 5 particella 1224 - foglio 5 particella 1225 - foglio 5 particella 1226

L'intestazione alla data della richiesta deriva dai seguenti atti:

Situazione degli intestati dal 22/06/2011

N.	DATI ANAGRAFICI		CODICE FISCALE	DIRITTI E ONERI REALI
	PIANTA MARINA S.R.L. con sede in MILANO	FRAZIONAMENTO del 22/06/2011 n. 562332.1/2011 in atti dal 22/06/2011 (protocollo n. MI0562332) Registrazione: presentato il 21/06/2011		
1	PIANTA MARINA S.R.L. con sede in MILANO	FRAZIONAMENTO del 22/06/2011 n. 562332.1/2011 in atti dal 22/06/2011 (protocollo n. MI0562332) Registrazione: presentato il 21/06/2011	06036140967	(1) Proprietà per 1/1 fino al 12/10/2015
DATI DERIVANTI DA				


Situazione dell'immobile che ha originato il precedente dall'impianto meccanografico

N.	DATI IDENTIFICATIVI			DATI CLASSAMENTO				DATI DERIVANTI DA		
	Foglio	Particella	Sub	Porz	Qualità Classe	Superficie(m²) ha are ca	Deduz		Reddito	
1	5	43		-	BOSCO CEDUO	00 88		Dominicale Euro 0,18 L. 352	Agrario Euro 0,03 L. 53	Impianto meccanografico del 15/12/1962
Notifica				Partita		836				

L'intestazione alla data della richiesta deriva dai seguenti atti:

Situazione degli intestati dal 28/07/2009

N.	DATI ANAGRAFICI		CODICE FISCALE	DIRITTI E ONERI REALI
	PIANTA MARINA S.R.L. con sede in MILANO	ISTRUMENTO (ATTO PUBBLICO) del 28/07/2009 Nota presentata con Modello Unico n. 63243.2/2009 in atti dal 07/08/2009 Repertorio n.: 20713 Rogante: CIANCI PAOLA Sede: SARONNO Registrazione: Sede: COMPRAVENTIDA		
1	PIANTA MARINA S.R.L. con sede in MILANO	ISTRUMENTO (ATTO PUBBLICO) del 28/07/2009 Nota presentata con Modello Unico n. 63243.2/2009 in atti dal 07/08/2009 Repertorio n.: 20713 Rogante: CIANCI PAOLA Sede: SARONNO Registrazione: Sede: COMPRAVENTIDA	06036140967	(1) Proprietà per 1/1 fino al 22/06/2011
DATI DERIVANTI DA				



Ufficio Provinciale di Milano - Territorio
Servizi Catastali

Data: 23/03/2016 - Ora: 11.43.44

Segue

Visura storica per immobile

Visura n.: T124480 Pag: 3

Situazione degli atti informatizzati dall'impianto meccanografico al 23/03/2016

Situazione degli intestati dal 08/07/2003

N.	DATI ANAGRAFICI	CODICE FISCALE	DIRITTI E ONERI REALI
1	BUSCONE Angelo Agostino nato a BOLLATE il 19/07/1964	BSCNLC64L19A940N*	(1) Proprieta` per 1/3 fino al 28/07/2009
2	BUSCONE Anna Rita nata a RHO il 05/06/1966	BSCNRT66H45H264P*	(1) Proprieta` per 1/3 fino al 28/07/2009
3	BUSCONE Maria nata a BRALLO DI PREGOLA il 21/01/1935	BSCMRA35A61B117D*	(1) Proprieta` per 1/3 fino al 28/07/2009
DATI DERIVANTI DA RETIFICA DI INTESTAZIONE ALL'ATTUALITA' del 08/07/2003 n. 28120.1/2004 in atti dal 01/12/2004 (protocollo n. MI0794265) Registrazione: Sede: SUCC. DI BUSCONE MARIO			

Situazione degli intestati dal 08/07/2003

N.	DATI ANAGRAFICI	CODICE FISCALE	DIRITTI E ONERI REALI
1	BUSCONE Angelo Agostino nato a BOLLATE il 19/07/1964	BSCNLC64L19A940N*	(1) Proprieta` per 1/3 fino al 08/07/2003
2	BUSCONE Anna Rita nata a RHO il 05/06/1966	BSCNRT66H45H264P*	(1) Proprieta` per 1/3 fino al 08/07/2003
3	BUSCONE Maria nata a BRALLO DI PREGOLA il 21/05/1935	BSCMRA35E61B117L	(1) Proprieta` per 1/3 fino al 08/07/2003
DATI DERIVANTI DA DENUNZIA (NEI PASSAGGI PER CAUSA DI MORTE) del 08/07/2003 n. 209101.1/2004 in atti dal 01/04/2004 (protocollo n. MI0213410) Registrazione: UR Sede: RHO n. 957 del 18/12/2003			

Situazione degli intestati dal 21/12/1972

N.	DATI ANAGRAFICI	CODICE FISCALE	DIRITTI E ONERI REALI
1	BUSCONE Mario nato a BRALLO DI PREGOLA il 04/12/1931	BSCMRA31T04B117P*	(1) Proprieta` per 1000/1000 fino al 08/07/2003
DATI DERIVANTI DA ISTRUMENTO (ATTO PUBBLICO) del 21/12/1972 Voltura n. 277 in atti dal 25/06/1977 Repertorio n.: 63453 Rogante: GALLIZIA Sede: MILANO Registrazione: AP Sede: MILANO Volume: A n: 1938 del 05/07/1973			

Situazione degli intestati dal 06/11/1971


N.	DATI ANAGRAFICI	CODICE FISCALE	DIRITTI E ONERI REALI
1	GUZZETTI Francesco nato a ARESE il 03/04/1944	GZZFNC44D03A389X*	(1) Proprieta` per 1000/1000 fino al 08/07/2003
DATI DERIVANTI DA ISTRUMENTO (ATTO PUBBLICO) del 06/11/1971 Voltura n. 177 in atti dal 25/06/1977 Repertorio n.: 140920 Rogante: MAFFI Sede: MILANO Registrazione: AP Sede: MILANO Volume: G n: 20110 del 23/11/1971			

Situazione degli intestati relativa ad atto del 16/12/1961 (antecedente all'impianto meccanografico)

N.	DATI ANAGRAFICI	CODICE FISCALE	DIRITTI E ONERI REALI
1	BONSIGNORI Silvia; MAR GUZZETTI nata a ARESE il 10/02/1903	BNSSLV03B50A389K*	(1) Proprieta` per 1000/1000 fino al 08/07/2003
DATI DERIVANTI DA ISTRUMENTO (ATTO PUBBLICO) del 16/12/1961 Voltura n. 1164 in atti dal 21/12/1965 Repertorio n.: 92673 Rogante: MAFFI A Sede: MILANO Registrazione: AP Sede: MILANO Volume: 25 n: 26112 del 02/01/1962			

Situazione degli intestati dal 21/12/1965

N.	DATI ANAGRAFICI	CODICE FISCALE	DIRITTI E ONERI REALI
1	BONSIGNORI Clementina nata a GARBAGNATE MILANESE il 14/01/1913	BNSCMNI3A54D912C*	(1) Proprieta` per 40/288 fino al 16/12/1961
2	BONSIGNORI Silvia nata a ARESE il 10/02/1903	BNSSLV03B50A389K*	(1) Proprieta` per 98/288 fino al 16/12/1961
3	GUZZETTI Amelia nata a ARESE il 13/05/1930	GZZMLA30E53A389N*	(1) Proprieta` per 75/288 fino al 16/12/1961
4	GUZZETTI Giuseppina nata a ARESE il 05/03/1921	GZZGPP21C45A389V*	(1) Proprieta` per 75/288 fino al 16/12/1961
5	GUZZETTI Paolo nato a ARESE il 13/07/1896		(1) Proprieta` per 75/288 fino al 16/12/1961
USUF DI 1/3 DELLE QUOTE DI GUZZETTI AMELIA E GIUSEPPINA fino al 16/12/1961			



Ufficio Provinciale di Milano - Territorio
Servizi Catastali

Data: 23/03/2016 - Ora: 11.43.44 Fine

Visura n.: T124480 Pag: 4

Visura storica per immobile

Situazione degli atti informatizzati dall'impianto meccanografico al 23/03/2016

DATI DERIVANTI DA		in atti dal 21/12/1965	
Situazione degli intestati dall'impianto meccanografico			
N.	DATI ANAGRAFICI		
1	BONSIGNORI Clementina;FU FRANCESCO nata a GARBAGNATE MILANESE il 14/01/1913		
2	BONSIGNORI Silvia nata a ARESE il 10/02/1903		
3	GUZZETTI Amelia nata a ARESE il 13/05/1930		
4	GUZZETTI Giuseppina nata a ARESE il 05/03/1921		
5	GUZZETTI Paolo;FU ENRICO nato a ARESE il 13/07/1896		
DATI DERIVANTI DA		Impianto meccanografico del 15/12/1962	
	CODICE FISCALE	DIRITTI E ONERI REALI	
	BNSCMN13A54D912C*	Comproprietario fino al 21/12/1965	
	BNSSLV03B50A389K#	Comproprietario fino al 21/12/1965	
	GZZMLA30E53A389N*	Comproprietario fino al 21/12/1965	
	GZZGPP21C45A389V#	Comproprietario fino al 21/12/1965	
		Usufruttuario parziale fino al 21/12/1965	

Unità immobiliari n. 1

Visura telematica esente per fini istituzionali

* Codice Fiscale Validato in Anagrafe Tributaria

Milano, 22 marzo 2015

Comune di Arese
PROT. N. 0007284 23/03/2016
Cla: 7.14
UO: 5



Spett.le
COMUNE DI ARESE
RESPONSABILE GESTIONE
TERRITORIO

Con la presente lo scrivente Sig. GIOVANNI SELVA in qualità di amministratore unico della società PIANTA MARINA S.R.L. via Losanna 7 – 20154 Milano c.f./p.iva 06036140967, si impegna a cedere gratuitamente le porzioni di area identificate al fg 5 mappali 1263 e 1264 al Comune di Arese. Tali porzioni risultavano di fatto, già inserite all'interno dell'area a verde destinata a Parco Pubblico denominato Boschetto San Pietro "mapp 1263" e lungo la via di accesso pedonale realizzata in autobloccanti per quanto riguarda il "mapp. 1264", inoltre risultavano esterne alla recinzione originaria e non sono state computate al fine della superficie fondiaria costituente il lotto d'intervento.

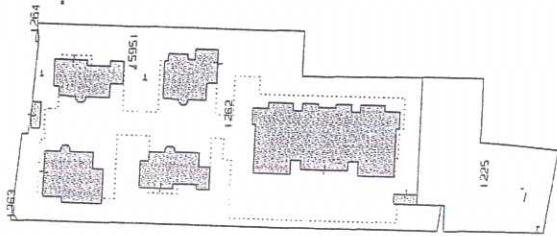
Confidando in un esito positivo dell'istanza porgiamo distinti saluti.

PIANTA MARINA S.R.L.
PIANTA MARINA S.R.L.
Via Losanna n. 7 - 20154 Milano
Tel. 02 311006 - 02 3317819
Cod. Fisc. / P. IVA n° 06036140967

Ufficio Provinciale di Milano - Territorio Servizi Catastali - Direttore ING. ANTONIO PELUSO
Esito dell'aggiornamento cartografico - Atto di aggiornamento protocollo n. 2015/664358 del Mon 12 Oct 2015 00:00:00

Attestato di Approvazione Cartografica

Comune di Arese
PROT. N. 0007284 23/03/2016
Cla: 7.14
UO: 5



N=5043900

E=1505600

4 Particelle: 1225, 1262, 1263, 1264

Comune: ARESE
Foglio: 5
Richiedente BERTONI PAOLO
Scala originale: 1:2000
Dimensione cornice: 534,000 x 378,000 metri
12-Ott-2015 12:30:21
Prot. n. 2015664358/ Oct



In fede

Arese, 23.03.2016



Il Responsabile
Settore Programmazione, Pianificazione,
Verifica Strategica – S.I.T. e
Patrimonio Immobiliare
Geom. Sergio Milani

		Data	Firma
Responsabile del Procedimento:	Arch. Stefania Grassi	23.03.2016	
Pratica trattata da:	Arch. Stefania Grassi tel 0293527.243 fax 02.93580465 mail: stefania_grassi@comune.arese.mi.it PEC: protocollo@cert.comune.arese.mi.it		
Funzionario con potere sostitutivo in caso di inerzia del Comune ai sensi dell'art. 2, comma 9-bis L. 241/1990:	Dott. Paolo Pepe – Segretario Generale dell'Ente		

